



ТРУДЫ
ИНСТИТУТА
НАСЛЕДИЯ

СВОД ОБЪЕКТОВ ПОДВОДНОГО КУЛЬТУРНОГО НАСЛЕДИЯ РОССИИ

МОРЯ РОССИЙСКОЙ
ЧАСТИ АРКТИКИ
И ДАЛЬНЕГО ВОСТОКА



ЧАСТЬ 2

Интернет-вариант
издания

*Подводное
культурное
наследие России*




Рисунок Ю. Пайера

*Море само по себе тайна. Оно — пространство,
где соприкасаются между собой мир живущих и мир мёртвых.*

Кодзи Судзуки

Министерство культуры Российской Федерации
Российский научно-исследовательский институт
культурного и природного наследия имени Д.С. Лихачёва
Центр подводного культурного наследия

СВОД ОБЪЕКТОВ
ПОДВОДНОГО КУЛЬТУРНОГО
НАСЛЕДИЯ РОССИИ:
Часть II
МОРЯ РОССИЙСКОЙ ЧАСТИ АРКТИКИ
И ДАЛЬНЕГО ВОСТОКА

МОСКВА
2018

УДК 930.85
ББК 63.3(2,21,255)
С25

С25 Огороков А.В. Свод объектов подводного культурного наследия России: Часть II. Моря российской части Арктики и Дальнего Востока. М.: Институт Наследия, 2018. — 224 [24] с.: илл.

ISBN 978-5-86443-242-6

Свод объектов подводного культурного наследия содержит сведения об объектах, находящихся на дне морей российской части Арктики и Дальнего Востока. Данные получены в результате изучения архивных источников и литературы, а также из отчетов проведенных в разные годы подводных историко-археологических экспедиций, из сведений специализированных государственных служб и организаций, информации, предоставленной региональными управлениями культуры, музеями, дайверскими клубами, историческими и поисковыми центрами и др.

Является второй частью общего Свода объектов подводного культурного наследия России.

УДК 930.85
ББК 63.3(2,21,255)

ISBN 978-5-86443-242-6

© А.В. Огороков А.В., 2018
© Российский научно-исследовательский институт культурного и природного наследия имени Д.С. Лихачева, 2018

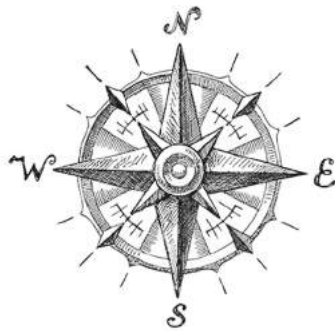
СОДЕРЖАНИЕ



ВВЕДЕНИЕ	9
МОРЯ РОССИЙСКОЙ ЧАСТИ АРКТИКИ	17
Баренцево море	18
Новое время.....	18
Новейшее время.....	20
Белое море	84
Новое время.....	84
Новейшее время.....	87
Карское море	91
Новое время.....	91
Новейшее время.....	93
Восточно-Сибирское и Чукотское моря	110
Новое время.....	110
Новейшее время.....	
Море Лаптевых	116
Новое время.....	116
Новейшее время.....	118
Место гибели не установлено	120
Новое время.....	120
Новейшее время.....	120

МОРЯ РОССИЙСКОЙ ЧАСТИ ДАЛЬНЕГО ВОСТОКА.....	135
Берингово море.....	136
Новое время.....	136
Новейшее время.....	136
Охотское море, Тихий океан.....	140
Новое время.....	140
Новейшее время.....	158
Японское море.....	181
Древний период — средневековье.....	181
Новое время.....	183
Новейшее время.....	190
Место гибели не установлено.....	202
Новое время.....	202
Новейшее время.....	203
ИСПОЛЬЗОВАННЫЕ ИСТОЧНИКИ И ЛИТЕРАТУРА.....	216

ВВЕДЕНИЕ



В 2015 г. Российский научно-исследовательский институт культурного и природного наследия им. Д.С. Лихачева в рамках государственного задания приступил к подготовке свода объектов подводного культурного наследия России. Выполнение работы планируется в несколько этапов: 1-й — акватория Крыма, побережья Краснодарского края, российской части Азовского моря; 2-й — моря российской части Арктики и Дальнего Востока; 3-й — акватория российской части Каспийского моря; 4-й — акватория российской части Балтийского моря; 5-й — внутренние водоемы России; 6-й — российское подводное культурное наследие за рубежом. Цель работы — создание научно обоснованной базы для формирования государственного механизма учета, охраны и использования объектов подводного культурного наследия, подосновы для оценки перспективности (этапности) дальнейшего изучения того или иного объекта. Список будет содержать сведения об объектах, выявленных в результате изучения архивных источников и литературы, проведенных в разные годы подводных историко-археологических экспедиций, данных специализированных государственных служб и организаций, сведений, предоставленных региональными управлениями культуры и приморскими музеями, информации дайверских клубов и центров, исторических и поисковых порталов и сайтов и др.

Объекты распределяются по государственной принадлежности, хронологическому (от древности до новейшего времени) и территориальному признакам. Отдельно выделяются наиболее значимые для России исторические события: Крымская война (1853—1856 гг.); Первая мировая война (1914—1916 гг.); Гражданская война (1918—1920 гг.); Великая Отечественная война (1941—1945 гг.).

В 2016 г. вышла первая часть свода: Черное и Азовское моря. В работе приведены краткие исторические сведения о более тысячи объектах, представляющих для России историческую и культурную ценность. Книга проиллюстрирована архивными фотографиями погибших кораблей, а также современными видами затонувших объектов¹.

¹ Окорков А.В. Свод объектов подводного культурного наследия России. Часть 1: Черное и Азовское моря. М.: Труды Института Наследия. М., 2016. 440 с.

Данная работа представляет собой Часть 2: Моря российской части Арктики и Дальнего Востока.

Как известно, первыми мореходами в суровых водах Арктики были русские поморы. Их небольшие суда, приспособленные к ледовым плаваниям кочи и лодьи доходили еще в XVI в. до берегов Груманта (Шпицберген), и архипелага Новая Земля. Многие суда терпели крушения и отрывочные сведения о них (как правило, с очень условным указанием места гибели) можно встретить лишь в дошедших до нас поморских лоциях и описаниях их путешествий или промыслов.

Более подробная и точная информация о крушениях в водах Арктики относится к XVIII—XIX вв.


Так, например 29 мая 1736 г. при выходе из устья Печоры, напором льда был выброшен на мель и разбит «Экспедиционный коч» под командованием лейтенанта С.Г. Малыгина. Экипаж спасен. 2 ноября 1765 г. при входе в залив Кильдин, был разбит о берег сильным шквалом бот № 1 под командованием мичмана Пылаева. Этот бот сопровождал суда, в то время помощника главного командира Архангельского порта В.Я. Чичагова, известного русского флотоводца, адмирала. Находясь на этой должности, он дважды — в 1765 и 1766 гг. — отправлялся в «секретные экспедиции» из порта Кола к Камчатке и Северной Америке, имевшими целью обнаружение «морского прохода Северным океаном в Камчатку» (проект академика М.В. Ломоносова).

В 1851 году в Чукотском море погибла большая часть из 145 иностранных судов, охотившихся на китов. В 1879 году — затонули 3 иностранных китобойных судна, из них 2 — со всей командой.


Архивные источники сообщают нам также, о гибели в 1870 г. в заливе Горло, соединяющем Ледовитый океан с Белым морем, 50 парусников и пароход. А в 1894 г. — 25 судов.

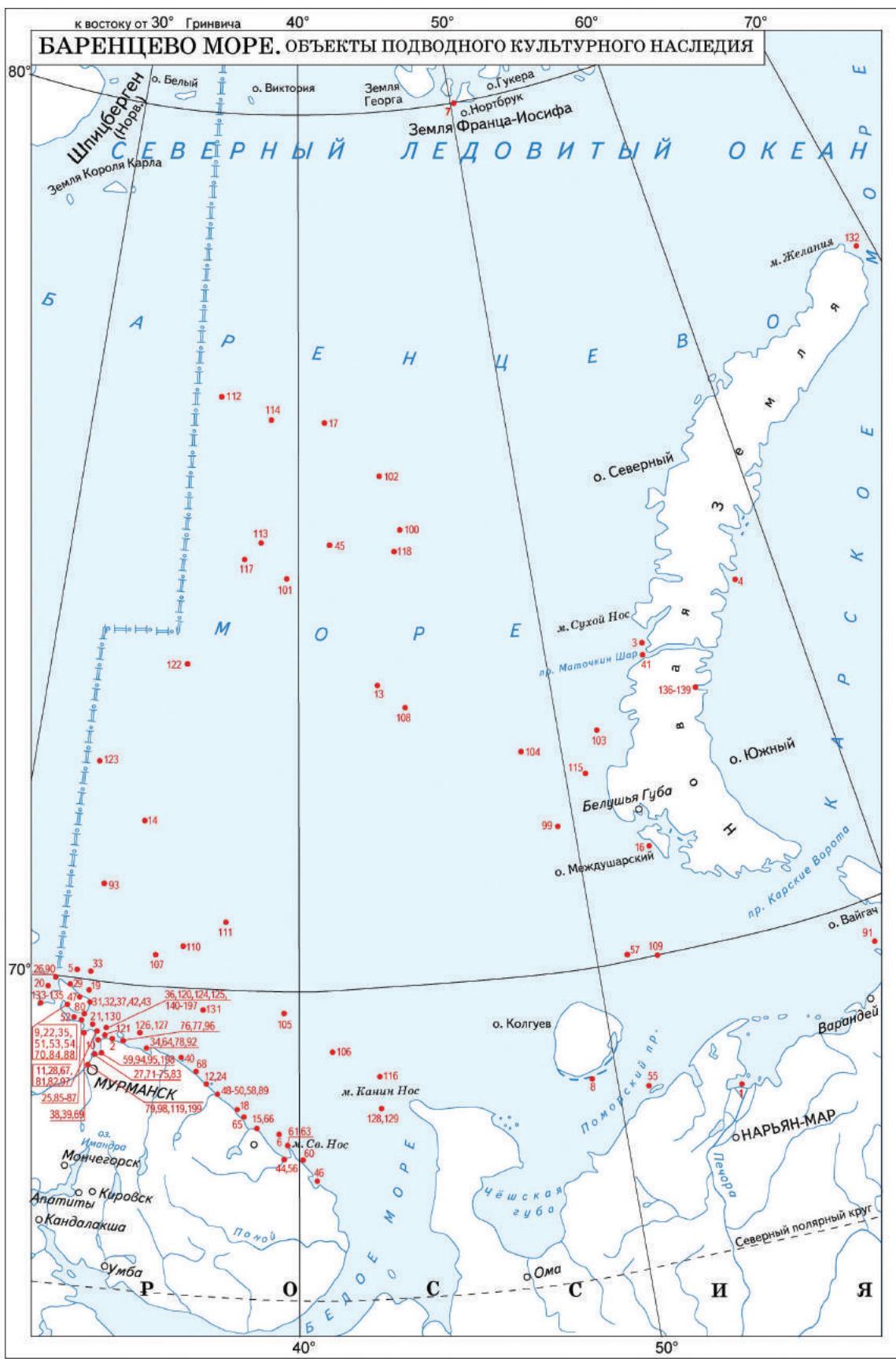
Воды арктических морей хранят останки каравеллы Виллема Баренца, погибшей в Карском море у берегов архипелага Новая Земля в 1597 г., 54-пушечного линейного корабля «Варахаил», затонувшего в 1713 г. близ острова Голец в Белом море, дубель-шлюпки «Якутск» — одного из судов Второй камчатской (Великой Северной) экспедиции, — затертой льдами в августе 1735 г. у берегов современной бухты Прончищевой (море Лаптевых), парусно-моторной зверобойной шхуны «Геркулес» — судна полярной экспедиции В.А. Русанова, — затонувшей в районе западного побережья полуострова Таймыр у о. Песцовый в 1913 г. и другие.

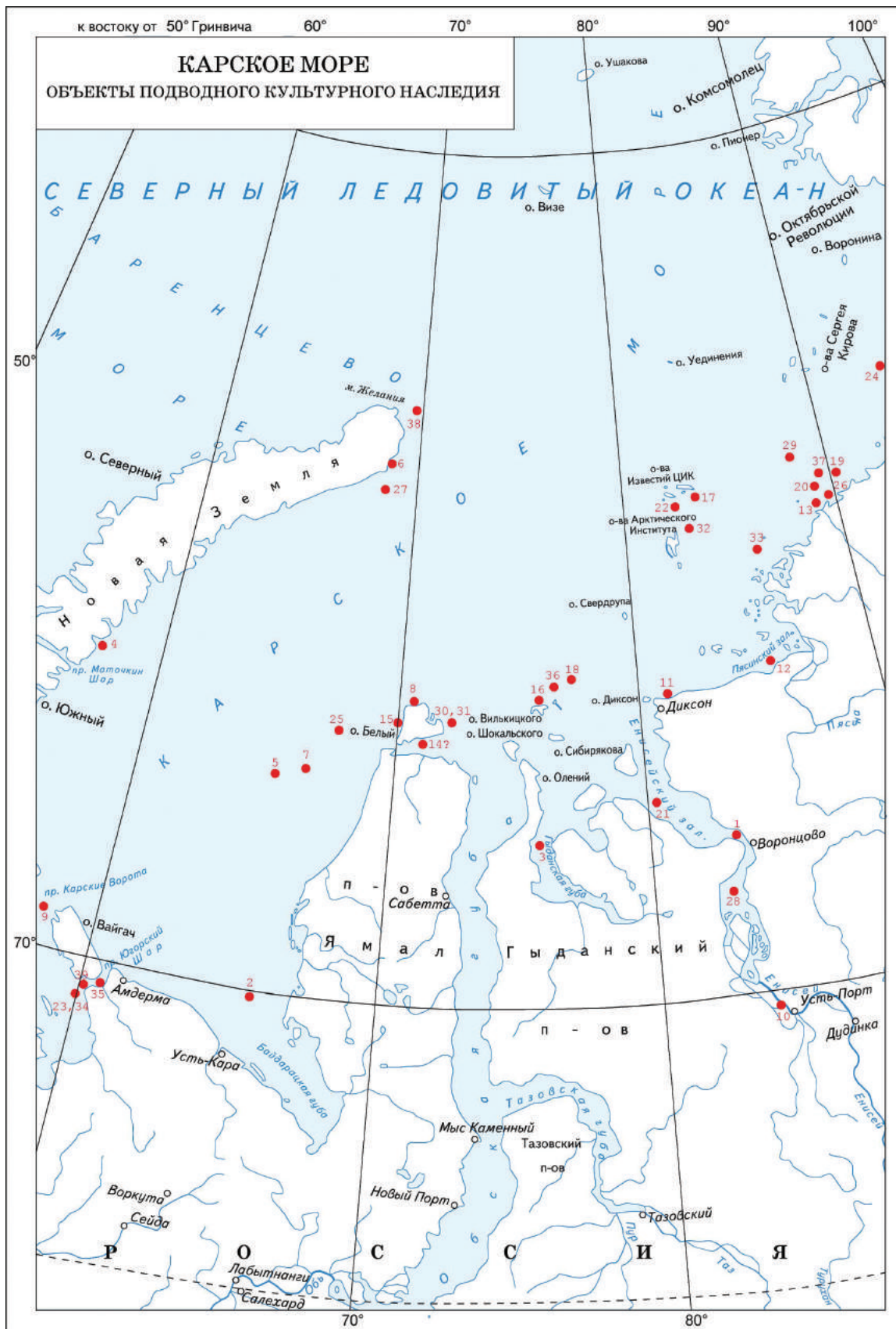
Значительными были потери в северных морях в Первую мировую войну, не говоря уже о Великой Отечественной войне. Среди погибших в водах Арктике кораблей, особое место занимают суда северных конвоев. По сведениям британских исследователей, в 1941—1945 годах в северные порты СССР было направлено 40 конвоев «RQ-JW» в составе 811 судов, из которых прибыло 720, погибло при переходе 58 и 33 вернулось в порты отправления. «Советская военная энциклопедия» сообщает об аналогичном числе погибших и вернувшихся судов, но считает, что было отправлено 42 конвоя общей чис-

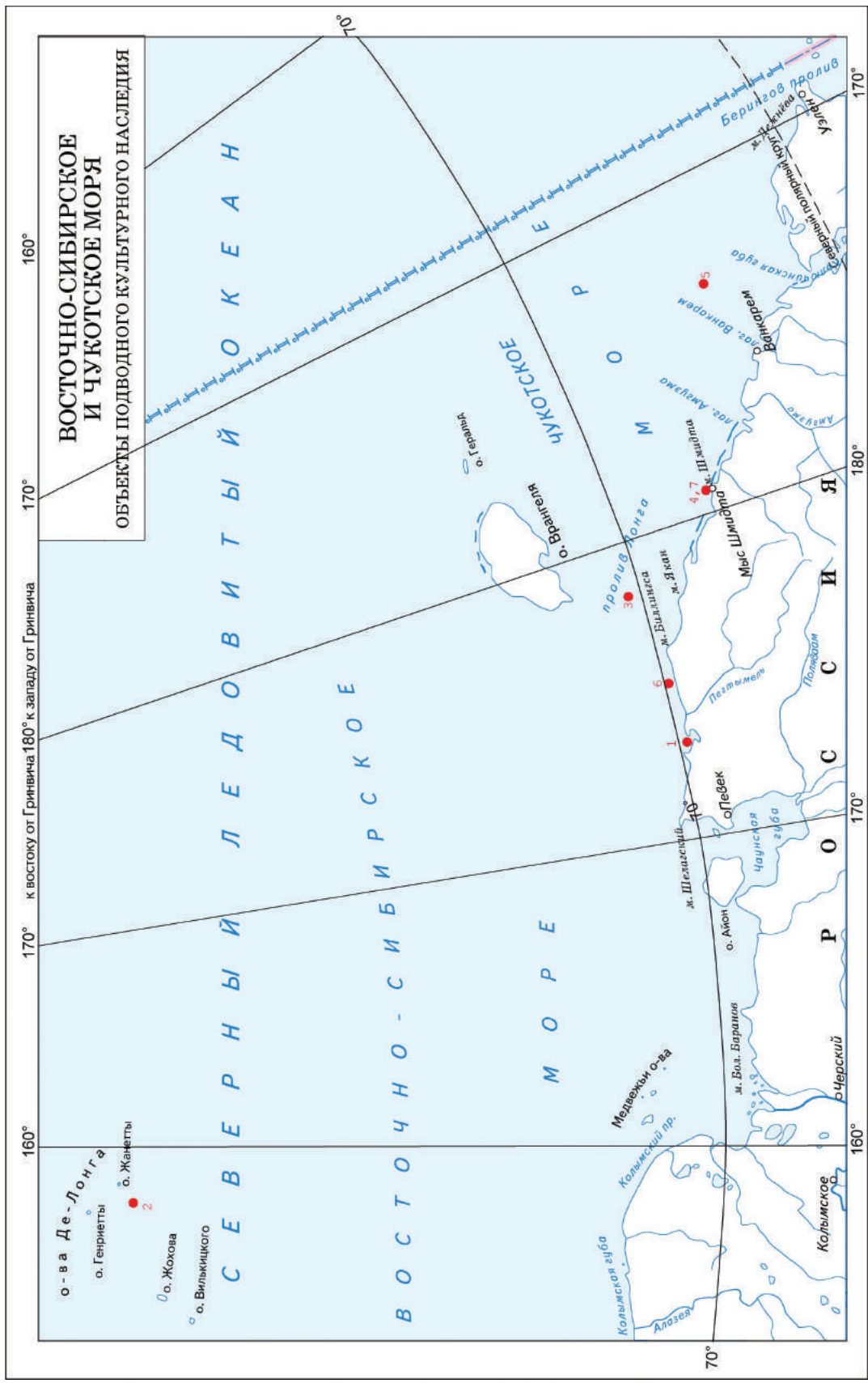


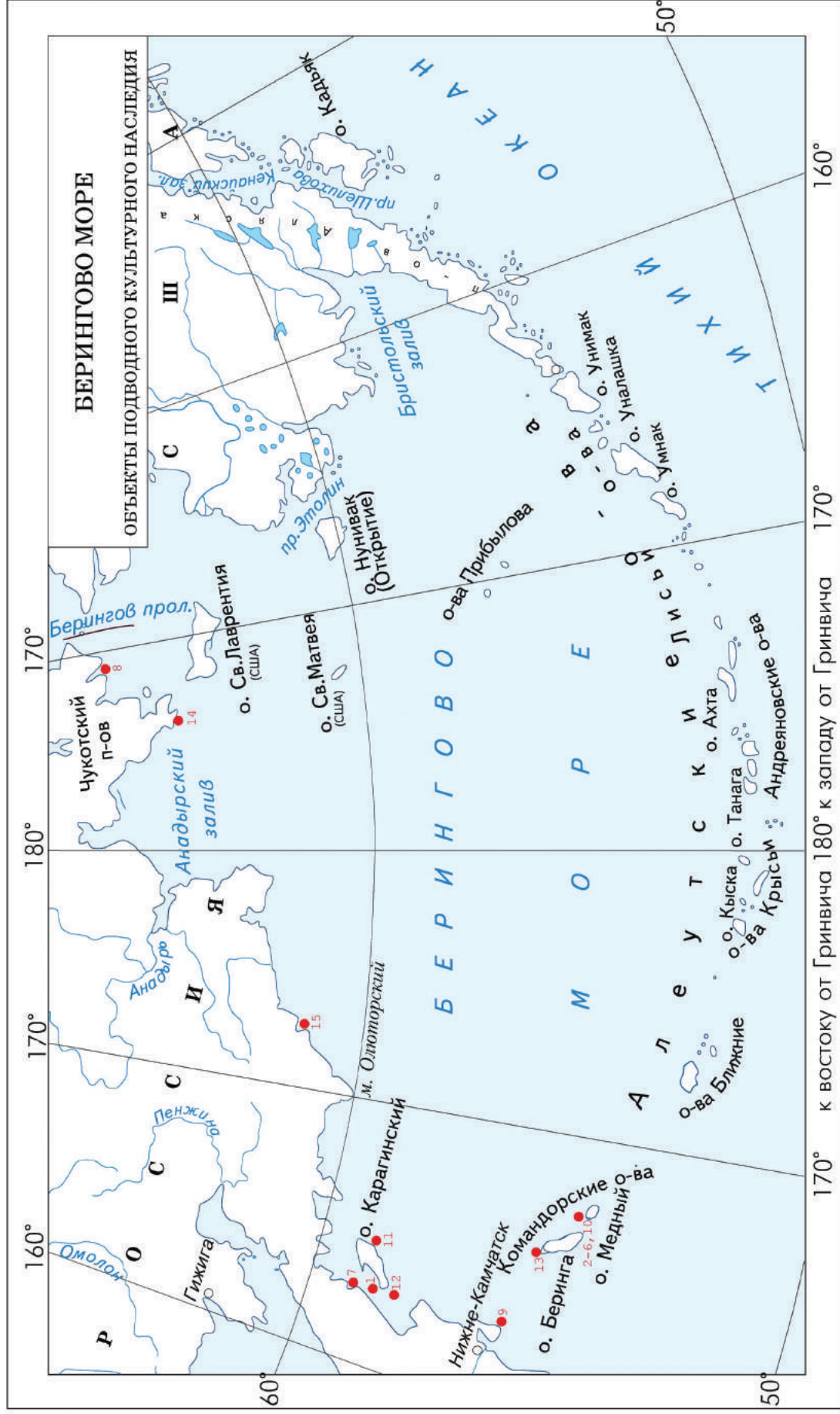
*Американский пароход «Steel Worker». Фото: М. Семенова
(журнал «Нептун XXI век» № 2. 2007)*

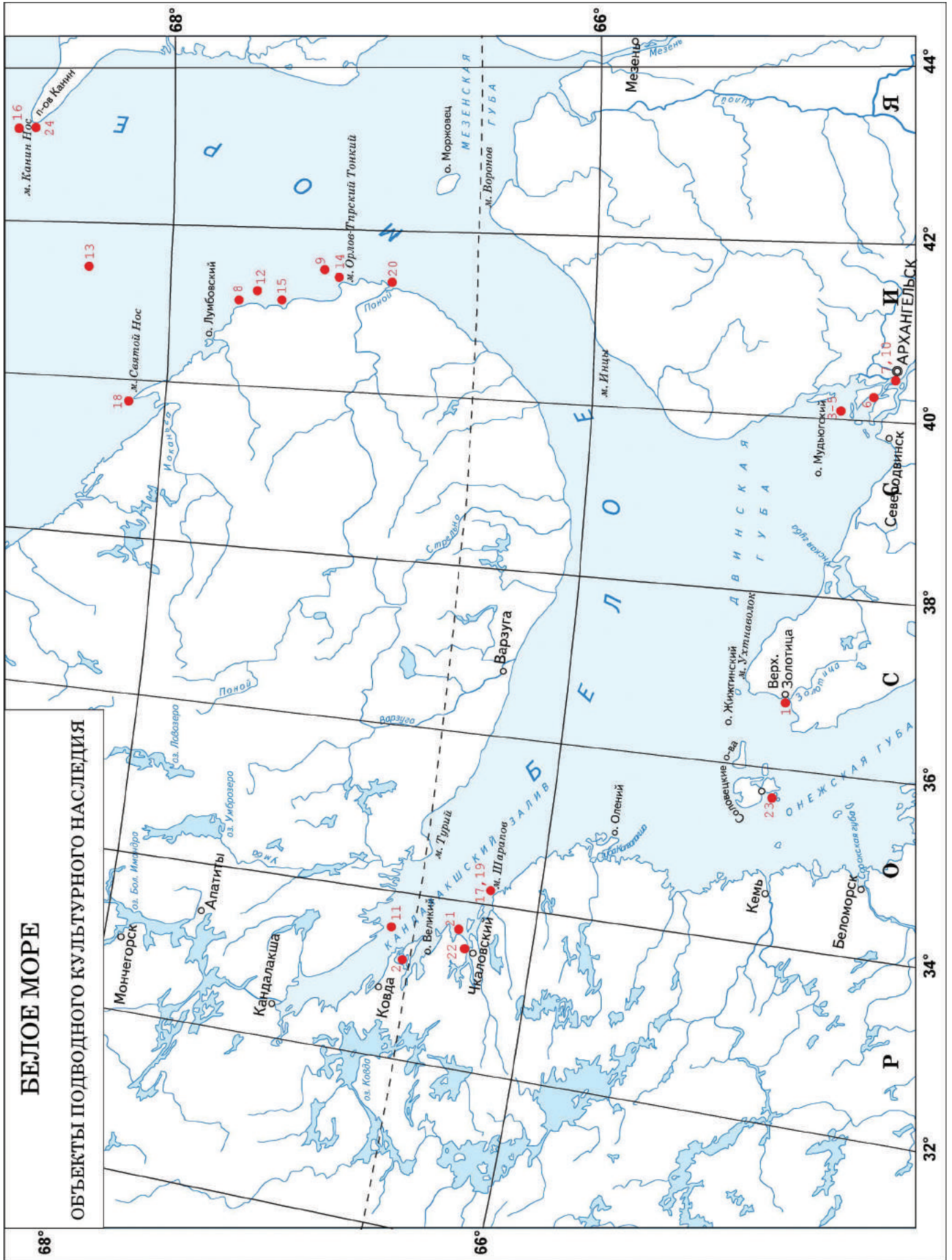


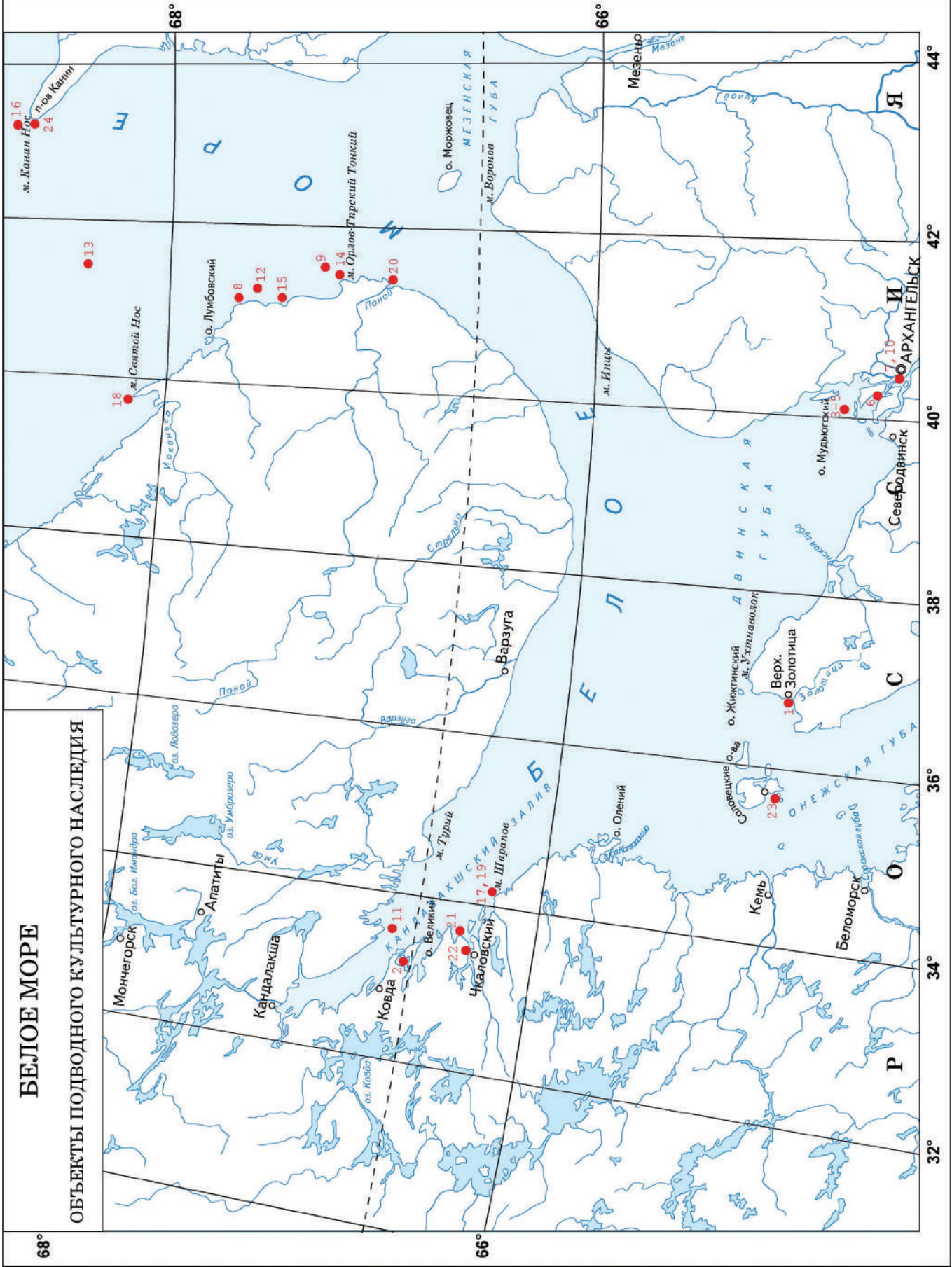















Свод объектов подводного культурного наследия России представляет собой издание научно-справочного характера, призванное дать общее представление об объектах подводного культурного наследия в границах территориальных вод России. Основой Свода являются сведения, полученные при изучении архивных источников и литературы, отчетов подводных историко-археологических экспедиций, данных специализированных государственных служб и организаций, материалов региональных управлений культуры и приморских музеев, информации дайверских клубов и центров, исторических и поисковых порталов и сайтов и др. Издание поможет в формировании оценки перспективности дальнейшего изучения конкретного объекта, реконструкции исторической обстановки и исторических событий.



Научное издание

Александр Васильевич Окороков

**СВОД ОБЪЕКТОВ
ПОДВОДНОГО КУЛЬТУРНОГО НАСЛЕДИЯ РОССИИ:
Часть II
МОРЯ РОССИЙСКОЙ ЧАСТИ АРКТИКИ И ДАЛЬНЕГО ВОСТОКА**

Дизайн обложки: художник *М.Ю. Маяков*

Компьютерная вёрстка, общий дизайн: *Н.П. Лакутина*

Утверждено к печати Редакционно-издательским советом
Российского научно-исследовательского
института культурного и природного наследия
имени Д.С. Лихачёва

Подписано в печать 07.11.2017
Формат 60 × 90. Гарнитура Times New Roman.
Бумага офсетная. Печать офсетная.
Усл. печ. л. 14. Тираж 300 экз.
Заказ № ...

Отпечатано с готового оригинал-макета
в типографии «Костромской дом печати»
156000, Костромская обл., г. Кострома, ул. Мясницкая, д. 43 А.



ИНСТИТУТ
НАСЛЕДИЯ



МОСКВА
2018