

91 (с123)
Т-56

Томский И.И.

Малая Пинежка и Выя.

(Топографо-исторический
очерк)

1922г.

91(с123)
Т-56

ИЗ КНИГ
С.П.Григорова

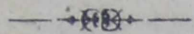
91.С
Т-56

Издание Сольвычегодского Музея.


И. И. Томский.

МАЛАЯ ПИНЕЖКА И ВЫЯ.

(Монографо—исторический очерк)




(Оттиск из журнала «За работу»).



РОССИЙСКИЙ ИЛИ КУЛЬТУРНОГО
И ОБРАЗОВАТЕЛЬНОГО НАСАВДИЯ
БИБЛИОТЕКА

БИБЛИОТЕКА
И.И.Томский

Г. СОЛЬВЫЧЕГОДСК.
Государственная Типография
1922.



Малая Пинежка и Выя.

(Топографо-исторический очерк).

Малая Пинежка, так зовется в народе верховье р. Пинеги, правого притока С.-Двины, берущего начало в Сольвычегодском у., С.-Двинской губ.

Попадать в этот затерявшийся среди лесов край можно двумя путями: на пароходе до Выи, притока Пинеги (в половодье), а оттуда на лошадях или на лодке на самое верховье Пинеги, или от Верхней Тоймы на лошадях, по дороге.

Общепринятым путем считается второй. От В.-Тоймы едут на Вершину, до которой 25 в., от Вершины на Милу—11 в., от Милы начинается волок, который тянется на 48 в. до первой деревни Малопинежья—Керги.

Путь этот так описывается художником В. Верещагиным, посетившем Пинегу в 1895 г.: «по ужасной лесной дороге, которую нельзя не только описать, но и представить себе, мы приехали в село Вершану, с церковью, напоминающей Белослудскую, и потом выехали дальше. Перо отказывается описывать дальнейший—путь—все лесами удельного ведомства, а потом и казенными—это что то до того первобытное, запущенное, заброшенное, что вряд ли что либо подобное есть

в каком нибудь другом царстве. Утешают тем, что прежде было еще хуже, что лет 20 тому назад по этим болотистым местам возили людей и груз лошадьми же, но в лодках и не иначе, конечно, как шагом. Путь состоит из бревен, вершинника, брошенных через дорогу, в разстоянии, примерно, одно от другого, так что колеса телеги или тарантаса все время ударяются, стучаются, подсакивают. Иногда огромное дерево преграждает путь, приходится объезжать стороною, по кочкам, и никто не заботится о том, чтобы расчистить путь» *).

В настоящее время присоединиться к описанию Верещагина нельзя. Дорога на Пинегу сносная и «плавать по болотам» в лодке не приходится. Правда, должно оговориться, что мне пришлось ехать по ней в сухое время; осенью, говорят, дорога плоховата.

На верховьи р. Пинеги расположены три волости Сольвычегодского у.: Горковская, Гавриловская и Выйско-Ильинская с общим количеством населения по данным демографической переписи 1920 г. в 6459 душ.

*) Художник В. Верещагин. «На Северной Двине». М. 1895 г. стр. 69—70.

Р. Пинега образуется из слияния двух рек — Черной и Белой. Слияние этих речек считается находящимся на расстоянии 70 в. горой, т. е. берегом, от д. Согра и 100 в. рекой.

Речки Черная и Белая тянутся каждая верст по 30 и очень близко подходят: Черная к р. Ерге, а Белая к р. Уфтюге, притокам С.-Двины.

Вверху Пинеги за Кергой населенных мест нет, отмечаются лишь следующие местечки:

1. За бором у Поповых, избушка, находящаяся в 5 в. от Керги, названная так потому, что земля около этой избушки принадлежала причту Мало-пинежской Преображенской церкви. Избушками или как их называет местное население, «фатерами» пользуются охотники, население во время сенокосов и т. д. Избушки, обыкновенно, черные, вход в них ползком с земли, посредине избушки сложена «каменка», в каждой избушке есть образок. Счет расстояний по реке и ведется, обычно, по «фатерам» — избушкам, отстоящим одна от другой на 10—12 в., и только местами по притокам.

2) Речка Охтома, левый приток Пинеги, в 10 в. от Керги. Р. Охтому пересекает дорожный путь на Пинегу. На берегу речки стоит дом — кормежка для проезжающих, носящий название «Звоза». От Звоза до Керги дорогой считается 13 в.

В волоку на протяжении 48 в. между Милой и Кергой всего две кормежки, первая Талица в 22 в. от Милой, а затем Звоз в 12 в. от Талицы. На кормежках живут «кушники» иначе «кухары».

3. Избушка Малова, в 15 в. от Керги.

4. Избушка Петухово, в 20 в. от Керги. Местность около Петухова носит название «местечко Подкурски».

5. Избушка и речка Канбаш, правый приток Пинеги, в 30 в. от Керги.

6. Речка Пашева, левый приток Пинеги, в 30 в. от Керги.

7. Подслудная изба, в 33 в. от Керги.

8. Речка Палова, правый приток Пинеги, в 40 в. от Керги. Около речки стоит 10 изб, в которые выезжают на сенокосы, подножный корм скота, охоту и т. д.

9. Речка Изюга, левый приток Пинеги, в 45 в. от Керги. Около речки избы Запольские.

10. Избы Корешанские, в 47 в. от Керги.

11. Изба у Широ́вой (Широва — ручей), в 47½ в. от Керги.

12. Мужикова изба, здесь была и часовня, которая в 1918 г. сгорела; в 48 в. от Керги.

13. Лебежьи избы (ручей Лебежий), в 54 в. от Керги.

14. Титичи, в 59 в. от Керги.

15. Каменна, в 64 в. от Керги.

16. Федосеев, в 69 в. от Керги.

17. Глу́духа *).

18. Усть-Пузмач.

19. Горячи.

20. Зелены.

21. Васюков.

22. Крохалиха.

23. Устье рек: Черная и Белая.

Керга — первая деревня в верховьях

*) Все предыдущие расстояния записаны по памяти старожилов и населения, с Глу́духи за дальностью населения расстояний не помнит.

р. Пинеги насчитывает 61 дом с 534 едоками. Народная память обитателей д. Керга считает потомками первоначальников этого края—чуди. Рассказывают, что первыми колонизаторами края были Новгородцы, которые вступали с чудью в сражения. Сохранилось даже предание, что такое сражение происходило в местечке Мужиково в верху Пинеги.

Керга относится к Горковской вол., до центра которой от Керги считается 12 в.

Ближайшими деревнями к Керге будут на левом же берегу Пинеги—Бор и Лохома; в д. Бор насчитывается 23 дома со 122 едоками, а в Лохоме—32 дома с 169 едоками. Деревня Лохома расположена на речке Лохома, впадающей слева в Пинегу.

На противоположном д. Бору и Лохома берегу Пинеги находится дер. Ефимовская. У д. Ефимовской через р. Пинегу построены переходы каких нет даже в центре волости у погоста, несмотря на большую населенность в этом месте правого и левого берега.

Любопытно отметить, что население переходит реку в брод: мужчины, обычно, снимают брюки, а женщины поднимают сарафаны.

Пинега в этом месте мелка, но встречаются ямы, где всплывают лошади и телеги. Д. Ефимовская расположена буквой «г» с 43 домами и 232 едоками. Вблизи д. Ефимовской около самой реки, в перелеске имеется местечко, носящее название Чудаки. Здесь, по преданию, жил Чудской атаман с товарищами.

Через поле от д. Ефимовской расположен погост, в котором всего 7 до-

мов с 23 едоками. Между погостом и д. Согра, среди поля стоит церковь, именуемая Малопинезской Преображенской. Около церкви кладбище и недалеко дом сторожа. Малопинезская церковь—деревянная, временем построения ее считается 1914 г., построена она на месте сгоревших в 1905—6 г. трех деревянных шатровых церквей.

В подцерковьи Малопинезской церкви находится могила Сергия Малопинезского, биография которого несколько раскрывает историю колонизации Пинежского края.

Сергий Малопинезский происходил из рода Новгородского боярского сына Маркиана Стефанова Неклюда, который бежал из Новгорода во время уничтожения его вольностей Иоанном III в «страну студеного моря» на реку Пинегу.

Повидимому, ни один из именитых Новгородских родов бежал в те времена из Новгорода в далекие захолустья пятины Новгородской—Двинскую землю, неся с собой новгородские традиции, культуру.

При ознакомлении с иконографическими памятниками Пинежского края мне пришлось отметить, что многие из них связаны с новгородской землей, напр., встречается много икон Новгородских святых Варлаама Хутынского, Антония Новгородского и др.

Из интересных памятников былой культуры в Малопинезской церкви отмечу следующие:

1 Икона Георгия и Сергия Малопинезского, 59×62 см. На доске углубление, позади две шпонки, заметны остатки полотна, которым была покрыта задняя сторона, левкас в неко-

торых местах осыпался. Фон иконы темнозеленый, с желтой полоской земли, архитектуры никакой не изображено, справа стоит в полный рост «преп. отец Сергей Пинѣжский чудотворец», слева «святый великомученик Христов Георгий», в облаках Христос.

2. Икона Власия, 49×80 см., поясное изображение XVI в. очень хорошей сохранности.

3. Икона Николая чуд. с житием, 90×127 см. с двумя шпонками позади, изображен во весь рост, XV (?) в.

4. Два резных по дереву киота, раскрашенных, 60×52 см.

На противоположном церкви левом берегу Пинеги расположена дер. Противная, получившая по своему местоположению и свое наименование. Официально противная называется Порусевской, мало принятое название и мало известное в народе.

В д. Противной считается 25 домов на 146 едоков. Она недавно вся выгорела, а потому дома в ней новенькие.

От д. Противной до Горки, центра Горковской вол. 3 версты.

В $\frac{1}{2}$ в. от церкви вниз по течению, на правом берегу р. Пинеги расположены д. Согра и Керас. В д. Согре 29 домов со 160 едоками, в д. Керасе, называемой официально Запольско-Щипачевской, 42 дома и 218 едоков.

В 1 в. от д. Согра показывают местечко Ручей, называемый Копанец, на котором, по преданию, происходило сражение между новгородцами и чудью, при чем Чудаками руководил атаман, а новгородцами «задейка», по другим

рассказам «надейка», который и застрелил атамана стрелой. Передают даже такую подробность: чтобы испытать действие своих стрел с заговорами «надейка» застрелил сначала петуха.

Центром Горковской вол. является д. Горка, расположенная на левом берегу Пинеги, в 12 в. от реки. Рассказывают, что встарину Горка стояла на самом берегу р. Пинеги, и только с изменением направления реки она оказалась в стороне. Повидимому Горка и получила свое наименование от того, что стояла на высокой, нагорном берегу, называемом, обычно, на Пинеге «горой».

В Горке насчитывается 37 домов с 194 едоками, имеется фельдшерский пункт, почтовая контора и школа.

Из Горки в сторону от реки отходит дорога в 35 в. в Гавриловскую волость. Населенные же места идут вниз по течению Пинеги.

Ближайшими к Горке деревнями на том же берегу будут Чуевская, называемая в народе «Слуда», с 7 домами и 44 едоками и д. Мошканово, официально называемая Мамонтинской с 49 домами и 257 едоками.

Напротив д. Мошканово, на правом берегу Пинеги, лежит д. Сарчема и Воыново. В Сарчеме считается 46 домов с 210 едоками, в Воынове 12 домов с 70 едоками. Через поле от д. Воыново находится д. Ручей и Великая. Последняя славится сушеной рыбой, которая ловится из озер. Д. Ручей носит официальное название Ломбасневской и насчитывает в 29 домах 161 едока, Великая называется Великодворской с 35 домами и 179 едоками.

Последней левобережной деревней будет Монастырская, называемая, обычно, Монастырь. В ней считается 26 домов с 172 едоками. Название деревни позволяет думать, что она когда то была заселена монастырскими крестьянами.

Справа находится деревни Пахомово, Изивера и Вадюга.

Д. Пахомово насчитывает 30 домов с 156 едоками, Изиверская—39 домов со 195 едоками, а Вадюга—45 домов с 236 едоками.

От д. Воыново до Вадюги считается горой 11—12 в., а рекой 16—18 в.

Деревни Вадюга, по преданию, построена на третьем месте, первоначально она стояла на «Дворишинных», несколько ниже часовни, но сгорела затем на Кокуе, ее свалило рекой. Говорят, что там жила чудь.

В 12 в. от Вадюги, при устье р. Вадюги, правого притока Пинеги, на высоком берегу, построена часовня. Предание считает часовню обыденной, построенной по обету по случаю бывшего в волости мора на коней.

Этим и объясняется сохранившийся до сего времени обычай сбора почти всех лошадей волости к часовне на третий день Петрова дня (т. е. 2 июля ст. ст.) на моление.

Отмеченные правобережные и левобережные деревни расположены на расстоянии 15 в. горой от Горки и 20—25 в. рекой.

В пути от Горки до Вадюги р. Пинега принимает следующие притоки: р. Сарчема, правый приток, в 3 в. от Горки, р. Нюра, правый приток, в 8

в. от Горки, р. Пелюга, левый приток в 11 в. от Горки.

У устья р. Пелюги поставлена часовенка, красиво расположенная среди елей, посещаая обычный для Пинеги характер овина или амбара. Часовня, по преданию, построена на месте явления креста. Рассказывают, что его хотели перевезти в д. Монастырь, но крест, который легко поднимался одним, двумя, не могли осилить пятнадцать лошадей.

Местность между р. Пелюгой и Вадюгой называется Макар, а несколько ниже по течению Ковлиха.

За р. Вадюгой до д. Осядкина по берегам Пинеги населенных мест не встречается, волок считается около 50 в.

Путь разбивается избушками «фатерами». Первой избушкой от Вадюги будет Убова, стоящая при устье р. Малая Убова, левого притока Пинеги, находящегося в 10 в. от Вадюги. В 1—2 в. в Пинегу слева впадает Большая Убова.

Следующий прогои до р. Илеша.

Река Илеша—правый приток Пинеги, тянувшийся на 150 в. Р. Илеша близко подходит к притоку С.-Двины р. Уфтюге и принимает в себя более 10 притоков: Лапово (слева), Ковда (справа), Пысама (слева, течет из озера), Шенова (слева), Палова (слева), Красна (слева), Пурас (справа), Ляпышка (справа), Пышага (справа), Ухтюга (слева), Пезима мал. (слева), Пезима Бол. (слева).

Р. Илеша образуется из слияния двух речек Бятолы и Малого Илеша.

Рассказывают, что по р. Илеша, в 1 в. от ее устья, на лугах крестьян

д. Ручья и Изивера, заметны межи бывших когда то на этом месте полей, на противоположном левом берегу р. Илеша сохранились фундаменты домов и церкви. Колокол из этой церкви, будто, висит на колокольне Малоцинежской церкви.

Передают что некоторые крестьяне из д. Вадюга некогда поселились у устья Илеша, но вследствие того, что не стал родиться хлеб вынуждены были выехать обратно в волость. Пытавшихся поселиться на р. Илеша прозвали «еремцами» или «еремичами», какое прозвище сохранилось до сего времени за их потомками.

Против устья р. Илеша стоит казенный дом лесничества, но в нем никто не живет, и избушка.

В 2 в. от Илеша находится местечко Грязное, названное так потому, что здесь особенно при съемке плотов, многие вязнут; в 3 в. от Илеша находится местечко Городище, в 4 в. — Шарчиха, названная так потому, что дно реки в этом месте каменистое и лодки в этом месте проходят, обычно, с некоторым шумом и шарканьем, в 5 в. от Илеша красивое местечко названо Жобкой, в 10 в. Хмелево.

За Хмелевым начинается Выйско-Ильинское лесничество.

В 12 в. от Илеша в Пинегу впадает р. Лавда (справа), в 18 в. местечко носит название Семеновой Слуды.

Интересно отметить, что слудами на Пинеге называются высокие берега, обыкновенно песчаные и красивые.

В 10 в. от Лавды находится местечко Перемецкая Слуда, где перемежаются белый песчанник с желтым,

прерывающийся местами густой растительностью.

В 13 в. от Лавды местечко Бобров, в 2 в. от которого в Пинегу впадает р. Яба (справа), за ним р. Пинега огибает остров Бараков, находящийся на расстоянии 16—17 в от р. Лавды.

За Бараковым, в 4 в. расположена нежилая деревня Осядкино. В 1920 г. в Осядкино выселилось три семейства, которые хотели организовать здесь артель, но вследствие трудности жизненных условий: дальности расстояния от населенных мест, одиночества думают вновь переселиться в волость.

В Осядкине 25 домов и столько же амбарчиков. Живут в Осядкине только во время сенокосов, да охотники.

От Осядкина до населенной д. Демьяново, Выйско-Ильинской вол., считается горой 30 в., рекой — 35 в.

В 5 в. от Осядкина в Пинегу впадает р. Шилега. В 6 в. от Осядкино находится перебор Кыраский, называемый по местечку Кырасага. В этом месте р. Пинега делает крутой поворот, течение сильное, дно каменистое.

В 5 в. за Кырасагой находится местечко и нежилая д. Прось с меньшим, по сравнению с Осядкиным, количеством домов. Здесь же Пинега принимает справа р. Прось.

В 27 в. от Осядкина в Пинегу слева впадает р. Улеша, у которой на проезжей дороге стоит избушка — кормежка, единственная на 35 в расстоянии от Горки до Гаврилова.

Не доезжая Демьянова 5 в. встречаются несколько Хорнемских избушек.

В 35 в. от Осядкино, на правом берегу р. Пинеге расположена д. Демьяново. От Демьянова прямым путем

до погоста Выи и центра Выйско-Ильинской вол. д. Клинье — 3 в., по реке 13—15 в.

За Демьяновой вниз по р. Пинеге находятся следующие деревни: Чудиново (слева), Мутокорье (справа), Устье-Выи (слева) и Хорнема (справа), расположенные на расстоянии 8—10 в.

За Хорнемой начинается волок, который идет до Кучкаса, Архангельской губ.

В волоку следует отметить следующие остановки: д. Кыспала, как г Осяджино, с 20 избами в 4 в. от Хорнемы, за нею р. Шоча, правый приток Пинеге, в 24 в. от Хорнемы, р. Хорнемская, в 28 в. от Хорнемы, у устья которой поставлено 20 изб, р. Мутокорка, в 29 в. с 7 избами.

Ниже Мутокорки на правом берегу р. Пинеге среди леса заметны межи, бывших здесь полей, и сруб старинной восьмиугольной церкви. Эта местность называется Верхняя Раговора. Передают, что жизнь там прекратилась вследствие какой то эпидемии, но после этого долгое время жил там атаман, который обладал такой силой, что в один прием возил к заутрени на Выю свою мать — старуху. Он с такой силой правил лодкой, что, чтобы не вылететь из нее старухе, привязывал ее к лодке.

В 34 в. от Хорнемы находится Левиный перебор, где встречается медный колчедан и бронза, и речка Кочус, у устья которой стоит 7 изб.

За р. Кочус идет губернская просека. По берегу р. Пинеге, по местному выражению «горой», от д. Устье-Выи в былое время шла дорога в Кев-

ролу на 250 в., следы которой сохранились и до настоящего времени.

Этой дорогой зимой ездят на Вашку. Путь на Вашку определяется так: на Кучкас — 60 в., от Кучкаса на Нюхчу — 10 в. от Нюхчы дорога отходит вправо и тянется волоком на 60 в. первая деревня на Вашке — Пасмово, затем Кривая и Важгорт.

В пути от Нюхчы до Пасмова три избышки: 1 — «четверть», на 20 в., 2 — Субас, и 3 — Угаличи.

Путь этот был известен еще в глубокой древности. Кроме указываемой дороги на Вашку в народной памяти сохранилась еще дорога, называемая Ратней. Рассказывают, что этой дорогой отступали, теснимые новгородцами, первоначальники д. Чудиново, чудь, отступали ратью, силой. При отступлении они зарыли на правом берегу, в курган, свои богатства, срубили длинное дерево, привязали его к задней лошади и тащили, чтобы не потерять направления.

Курган этот в 1896—97 г. раскапывался межевым Федосеевым, но ничего не найдено.

Ратней дорогой пользуются только зимой, когда ходят на «путики». По Ратней дороге от Чудинова до Вашки считается 40 в.

На Ратней дороге известны избышки: 1. у р. Ябы, 2. у Лавсоры, далее до Вашки избышек нет. Интересно отметить, что по рассказам, на Ратней дороге в местечке «Конева рада» сохранилась опруга лодки. Лесных тропинок на Вашку известно несколько: на Венденгу и Ертому, и «конные дороги» — правая и левая конные дороги обе начинаются от д. Осяджино.

и тянутся левая на 45 в., а правая на 70 в., они на 9—10 в. идут вместе пересекают р. Ябу, а затем в 3 в. от Ябы в местечке Лабас разветвляются.

По правой «конной» дороге выйдут на Усть-Осу и Осу, притоки р. Вашки.

Населенных мест на верховьи р. Вашки нет, и здесь сходятся только охотники Пивжаки и Уфтюжане.

На правой «конной» дороге известны следующие избышки: 1. Горбатая, 2. Каменная, 3. Лавельская, 4. Чащи, 5. Порбаш, приток Вашки.

В р. Осу, приток Вашки, впадают в одном месте р. Пыч и Мыктас. Р. Пыч—ближайшая к р. Уфтюге.

По левой «конной» дороге выходят на верховье р. Вашки, где она подходит к верховью р. Яренги, притоку Вымерды. На ней избышки: 1. Холодиха, 2. Радовая, 3. Чащовая (на берегу Вашки).

Около избышки Холодиха находится озеро Хыльнемское, окруженное болотами и славящееся карасями.

За д. Чудиново, в 2 в. от нея вниз по течению, р. Пинегга принимает в себя слева большой приток Выю.

Р. Выя отводит население с Пинегги вверх по своим берегам, а по Пинегге населенных мест до Архангельской губ. встречаться не будет.

На р. Вые расположены следующие деревни: д. Усть-Выи, называемая, обычно, «Устья» с 54 домами и 295 едоками. Она от самого устья Выи, как и от Пинегги, отделена полем, расположена на левом берегу.

Д. Усть-Выя обладает прекрасной шатровой часовенкой, когда построенный и по какому поводу неизвестно.

Основание часовни рублено из бревен, к нему прирублена галерея.

В часовне имеется хорошая деревянная люстра и деревянный стол с резными ножками.

На этом же берегу в 2¹/₂ в. от Устья-Выи находится д. Чака, именуемая официально Шишинской, с 13 домами и 74 едоками. Д. Чака стоит несколько в стороне от дороги и не на самом берегу реки, вблизи Чака находится д. Заедчуга, с 18 домами и 104 едоками и Заозерье с 13 домами и 73 едоками.

Центром Выйско-Ильинской вол. будет д. Клинье, находящаяся в 5 в. от Устья-Выи. Клинье официально наз. Степановской, имеет школу и фельдшерский пункт.

Против д. Клинье на противоположном правом берегу Выи расположена Мыза, примыкающая к д. Горе и Осташевой Горе. На Горе насчитывается 25 домов со 144 едоками, а на Осташевой Горе—18 домов с 86 едоками.

С Мызой «пивжаками» и «связными» связывается история края. Так рисуется им былое: Мыза—резиденция князя, против Мызы на левом берегу Выи находится Княж-поле, так называемое и доныне. В поле на «Яромине» (яма с водой) паслись княжьи лебеди и гуси, которых он бил прямо от себя с Мызы из лука. Князя этого потеснили Новгородцы, он вынужден был отступить и во время отступления был убит. Взывали без князя оставшиеся, повидному, чудаки, почему и река названа Выя.

И до сего времени обитателей д. Чудиново, прозываемых «нефагичи»,

считают потомками чуди, хотя они носят фамилии Зуевых и Сосниных.

По другой версии Выя получила свое название потому, что на ней взвыл от тоски Новгородский князь, бежавший в эти края от опалы.

Через поле от д. Клинье находится д. Окуловская с 21 домом и 109 едоками. Против д. Окуловской на правом берегу р. Выи расположен Погост с Ильинской шатровой церковью 1600 г. и недалеко от нее новый деревянный.

Погост имеет всего 3 дома причта и примыкает к д. Матигоры, расположенный на горе, насчитывающей 25 домов и 124 едока. Д. Матигоры официально называется Никитинской, но это название мало известно в народе.

Выйско-Ильинская церковь 1600 г. является единственным датированным деревянным памятником эпохи Бориса Годунова. Вверху церкви снаружки под шатром идет надпись, вырезанная на доске: «лета 7108 году августа в 31 день поставлен бысть сей храм церковь во имя святого пророка Илии при государе царе великом князе Борисе Феодоровиче всея Руси и при царевиче Феодоре и при святейшем Московском патриархе Иеве».

Выйско-Ильинская церковь осенью 1921 г. детально обследована архитектором Главного Комитета по охране памятников искусства и старины П. Д. Барановским и о ней готовится специальная монография.

Из заслуживающих внимания памятников в Выйско-Ильинской церкви отмечу:

1. Икону Илии Пр., 1 ар. 15¹/₂ в. ×

1 ар. 8¹/₂ в., с деяниями, Пр. Илия изображен сидящим среди гор, XVI в.

2. Деревянные резные клиросы времени построения храма

3. Резные из дерева Царские врата

4. Хрустальную люстру.

Местное население очень чтит в Выйско-Ильинской церкви резное, в рост человека, изображение Николая Чуд. — «покровителя охоты».

Разказывают, что их Никола привезен из Архангельска, предназначался он для В-Тоймы, везли его по Двине на лодке, лодка остановилась у устья Пинеги, поплыли по Пинеге, у устья Выи лодка вновь остановилась у Ручья, который с того времени стал называться Становым.

Через Ручей около Новой церкви сделан мостик. Любопытно отметить, что в церкви 1600 г., сохранились на бревнах храма, обыкновенно, из паперти под окошечками, глубокие царапины.

Происхождение их мне объясняли так: в церкви во время молитвы не должна оставаться в праздности ни одна часть тела — голова кланяется, правая рука крестится, ноги на колени становятся и только левая рука «празднует». Чтобы не давать ей праздновать большим пальцем царапали «черкали» бревно, даже иногда до отпадения ногтя.

Вблизи Ильинской церкви стоит Фроло-Лаврская часовня почти современная церкви, построенная по обету по случаю падежа на скот.

В 100 с. от реки около д. Окулово, несколько в стороне находится могильник, по преданию, Чудское кладбище.

За д. Окуловской следует д. Симаково с 23 домами и 107 едоками, к которой примыкает ранее считающаяся отдельной д. Прилук. Далее идет д. Белоусовская, известная более под названием Новинки, с 44 домами и 217 едоками.

По левому берегу р. Выи до Гавриловской вол. деревень больше не встречается.

По правому берегу р. Выи через поле от погоста находится д. Петрухино, офф. Жихаревская, имеющая 18 домов с 85 едоками.

В в. 5-ти от нея в лесу расположена д. Заборье, при чем, при подеме на гору около реки, встречается местечко с часовней называемое Городище.

Последней правобережной деревней по Вые будет д. Бабиново с 23 домами и 116 едоками.

В 13 в. от д. Новинки вверх Выи — раскинулось Гавриловская вол., насчитывающая всего 10 деревень.

Первый на Выи в пути от Выи-ско-Ильинской вол. встречается д. Зайцево с 53 домами и 271 едоком, именуемая официально Гавриловской, расположенная на берегу реки Выи.

Центром волости является д. Романов остров, находящаяся в 3 в. от Зайцева. К Романову острову непосредственно примыкают д. Тужиково, Подол и за рекой, на правом берегу Выи Кудрина Гора. В д. Романов-Остров — 40 домов с 183 едоками, Тужиково — 8 домов с 44 едоками, Подоле — 24 дома с 101 едоком и Кудриной Горе — 43 дома с 200 едоками.

Между д. Романов остров и Подол

протекает маленькая речка Варзуга, левый приток Выи.

В д. Романов Остров особого внимания заслуживает шатровая церковно-часовня, с сохранившейся в ней трапезой и русской печкой, отопляемой ранее «по черному». В ней сохранились холщевые ризы и подрывники, аналой с вырезанной надписью: «положил и делал сей налой Ивашко Ефимов в часовню Георгию» и в алтаре до сего времени вставлена слюдяная оконница. О времени построения церкви-часовни неизвестно.

В 2½ в. от Романова Острова находится д. Каласнема с 14 домами и 56 едоками, д. Еськино с 9 домами и 46 едоками, а против нея на правом берегу р. Выи д. Ламлево с 29 домами и 121 едоками, известная в округе своим желтым красящим песком.

Очень своеобразно объяснил мне название д. Ламлево, один из обитателей этой деревни: слышал он от стариков, что названа она Ламлевой потому, что слишком изломана и бедна. Действительно дома в Ламлево раскиданы без всякой системы и народ говорит про Ламлево «Башкир — город, табаком — голод».

В 15 в. от Подола вверх по Вые при устье р. Тинева находится д. Тинева с 57 домами и 269 едоками. На 9 в. от Подола, в стороне от дороги на берегу Выи стоит часовня, именуемая «У креста» на Ручье. Не доходя ½ в. до часовни на берегу Выи встречаются межи и заметны следы построек, очевидно, когда то здесь было селение.

Тиневцы название своей деревни

объясняют, тем, что их речка Тинева вся затянулась тиной.

Д. Тинева в 1884 г. почти вся выгорела, чем и объясняются по преимуществу новенькие дома в Тиневе.

На 15 в. выше Тиневы в Выю впадает р. Пышага, а несколько ниже доезжая Тиневы—р. Анила, недалеко от д. Подола в Тиневу впадает р. Каласа.

В 30 в. от д. Тинева вверх по р. Вые находится д. Василево с 37 домами и 205 едоками. Дорога в Василево скверная; когда пришлось в этих местах быть мне, попасть в Василево по дороге не представлялось возможности, вследствие того, что дорогу завалило деревьями. Можно было пробраться только верхом на лошади «вброд» по Вые.

Разсказывают, что дорога на Василево в нескольких местах идет бо-


лотами, и настолько вязко, что лошади часто вязнут в них и погибают.

Из Василева есть лесная тропинка в 50—60 в. в Вершинскую вол. к д. Шипичево, а также на Шиднему, Арханг. губ., измеряемая переходом в 2 дня.

Дорога на Шиднему, Арханг. губ. идет и от д. Подола (начинается в 2 в. от д. Подола с Тиневской дороги). От Гавриловской вол. до д. Шиднема числится 58 в., а от Шиднемы, до Суры—27 в. Дорога начата постройкой военными властями, поставлены даже телеграфные столбы, на всем протяжении дороги, но за отсутствием мостов ездить по ней нельзя.

От Кудриной горы в сторону от Выи отходит 35 в. дорога в Горковскую вол.—в Малоиннежье.

М. Томский.



Т о г о ж е а в т о р а:

Эскизы из природы и жизни Малопинежья. С. 1921 г.

Синодики Сольвычегодского Благовещенского Собора.

С. 1919 г. (разошлось).

Путеводитель по Северу России С. 1920 г.

Р. В. Ц. гор. Сольвычегодска.



Тираж 200 экземпляров.

