

902.6

Л-92

А. Н. Лявданский.

## МАТЕРИАЛЫ

для археологической карты Смоленской губернии.

- I. Городища, селища и курганы Гнездовского могильника и его района.
- II. Городище на Лестровке, в Смоленске.
- III. Круглые городища.
- IV. Городище близ дер. Лахтеево.
- V. Сосуд Фатьяновской культуры.

(С картой Гнездовского могильника и 6 таблицами).

ИЗДАНИЕ

Смоленских государственных музеев и Губоно  
1924 г.

Отдельный оттиск из Трудов Смоленских государственных музеев.  
Выпуск I.

2 1577

## СПИСОК ТРУДОВ И ОТЗЫВЫ.

1. Отзыв о настоящей работе помещен в журнале „Печать и Революция“, № 7 за 1925 г., стр. 296-297.

2. Отзыв А. А. Спицына о работе „Некоторые данные о городищах...“ помещенный в т. III, в. 3 „Краеведений“, за 1926 г., стр. 339:

„ЛЯВДАНСКИЙ, А. НЕКОТОРЫЕ ДАННЫЕ О ГОРОДИЩАХ СМОЛЕНСКОЙ ГУБ. [12 табл. и 60 рис.] 1926.

„Это — лучшая в нашей литературе монография о городищах, с большим количеством отличных чертежей и рисунков. Для краеведов крайне поучительная книга. Верхний слой в городищах ранне-русский, нижний какой-то очень древний, пока совершенно загадочный, впервые обнаруженный Лявданским, но еще не достаточно им изученный. Путь, исполненный исследователем, почти целиком краеведческий.“

3. Отзыв А. А. Спицына о моем докладе „Городища Белоруссии“, сделанном на I-м съезде археологов и архестрофов Белоруссии 13|I-1926 г., помещенный в „Працах I съезду...“, на стр. 12-

-16. |Издание Инбелкульта в Минске, 1926 г. |.

4. "Раскопки и археологические разведки в Борис.  
у., Минской губ." и "Следы неолитической стоянки  
и позднейших культур в м. Н.-Выхове." |с археоло-  
гическ. картой и многими рис. |. Труды Инбелкульта  
за 1924 г. Минск.

5. Находится в печати работа по каменному веку  
и бронз. культуре Смоленского края с большим  
количеством рисунков |Научн. Известия Смолен.  
Гос. Университета |.

6. Приготовлена к печати "Раскопки в Заславле"  
|Минск. скр. |. С многочисленными рисунками пред-  
метов, курганов и городищ. |Раскопки 1926 г. |.

Научный работник Смолгосмузея,  
пр.-доц. Смолгосуниверситета

*А. М. Богданов*

С. Н. Григорова

Сергей Павлович

Григорову

А. Н. Лявданский.

от автора

А. Н. Лявданский

902.6

1924

## МАТЕРИАЛЫ

### для археологической карты Смоленской губернии.

- I. Городища, селища и курганы Гнездовского могильника и его района.
- II. Городище на Лестровке, в Смоленске.
- III. Круглые городища.
- IV. Городище близ дер. Лахтеево.
- V. Сосуд Фатьяновской культуры.

(С картой Гнездовского могильника и 6 таблицами).

ИЗДАНИЕ

Смоленских Государственных музеев и Губоно  
1924 г.

БИБЛИОТЕКА  
Н. М. 8/579

## Материалы для археологической карты Смоленской губернии.

А. Н. Лявданского.

A. Liavdansky. Les matériaux pour la carte archéologique du gouvernement de Smolensk.

За ограниченностью места в настоящем сборнике, к сожалению, нет возможности поместить всего накопившегося почти за один 1923 год материала, а приходится ограничиться главным образом Гнездовским районом и некоторыми другими отдельными пунктами губернии. Так, например, из 19 обследованных городищ с 4 селищами, сюда не вошли 9 городков и 1 селище, из которых часть представляет довольно большой научный интерес. Не вошли сюда также полностью и некоторые раскопки курганов и одного городища, а равно описания и фотографии случайных находок: каменных орудий, металлических предметов и пр. и кладов русских серебряных монет конца 16 и начала 17 столетия. Следует отметить, что за отсутствием всяких средств на этот предмет, работа протекала—да и сейчас протекает—в чрезвычайно тяжелых материальных условиях. В силу этого пришлось, например, ограничиться только исследованием памятников, лежащих не далее 8—40 в. от Смоленска, из которых, впрочем, и  $\frac{1}{3}$  еще не обследована. Особенно много имеется городищ (около 20) не далее 10—14 верст вокруг Смоленска, из коих семь находится в районе Гнездова и одно на окраине Смоленска,

Пользуясь литературой, любезно предоставленной мне И. Ф. Барщевским, В. И. Грачевым и Е. Н. Клетновой, а равно за некоторые их указания, приношу им глубокую благодарность.

По обследованию археологических памятников, работа велась главным образом мною, а там, где обследования, раскопки или открытия памятников были произведены совместно с В. В. Дмитриевым, К. А. Дергачевым и В. Р. Тарасенко, или сделаны ими отдельно, будет сказано попутно при описании каждого памятника.

## ГОРОДИЩА, СЕЛИЩА и КУРГАНЫ ГНЕЗДОВСКОГО МОГИЛЬНИКА и ЕГО РАЙОНА.

В 8—12 в. к западу от Смоленска, по правой (и отчасти по левой) стороне Днепра, близ впадения в него справа р. Свинки и Ольши, а слева р. Русановки, имеется, уже известный науке, величайший в России Гнездовский курганный могильник, получивший свое название от д. Гнездово, находящейся в центре его. *Карта. Табл. XXXII—XXXIII.* Если всмотреться в берега Днепра, имеющего от Смоленска до ручья Нивленки притоки: справа р.р. Шклянку, Серебрянку, Дубровенку, Свинку и Ольшу, а слева—Смядынь (уже пересохшую), Ясеную, два безымянных ручья и р. Русановку, то нельзя не заметить, что могильник с двумя в центре городищами (на р. р. Свинке и Ольше) и селищами близ них, расположен в самом удобном месте, т. е. там, где Днепр, при впадении в него этих двух речек, подходит ближе всего к возвышенным местам. Особенно заметно это близ д. Гнездова, где и насыпано больше всего курганов, свидетельствующих о кипучей жизни бывшего Гнездова. Если к этому добавить, что из Днепра здесь можно было свободно пробраться в З. Двину через р. Ольшу и ручьи Черныш или Бикштабинский, откуда волоком около 1—2 верст в р. Молодую, затем в р. Удру и по ней в р. Касплю, по которой в З. Двину, или другим направлением из Ольши в р. Карабинку, по ней в руч. Ольшанку, откуда волоком до 1½ в. в р. Пениснар, далее по р. Лущенке в р. Жереспею, отсюда в Касплю и затем в З. Двину<sup>1)</sup>—то становится понятным и выгоду этого местоположения на великом водном пути „из Варяг в Греки“.

Несмотря на целый ряд лиц, работавших по исследованию Гнездовского могильника, он далеко еще не только не изучен, но и не обследован даже с внешней стороны. Следуя этой задаче, и были предприняты дальнейшие работы по изучению могильника и его района, для составления подробной археологической карты, <sup>2)</sup> давшие новый материал. Так, например, помимо двух уже ранее известных городищ на р. Свинке и при впадении р. Ольши в Днепр, мною в 1922 г. обнаружено городище и близ д. Н. Батеки, на р. Ольше, а в 1923 г. еще 4: близ д. д. Демидовки, Бурой, Булох и ручья Полежанки; в текущем году открыто еще и два селища около двух первых городищ. Кроме того, в районе Гнездова, в 10 местах обнаружены новые группы и одиночные курганы: круглой, удлиненной и четырехугольной формы. Подсчитаны

<sup>1)</sup> Что в этом месте ниже впадения р. Ольши существовал путь из Днепра в З. Двину, об этом пишет П. Голубовский (История Смоленской земли до начала XV ст., стр. 9), а именно: из Днепра в р. Катень, из нее волоком в р. Крапивинку и озеро Купринское, из него по р. Выдре (или Удре) в р. Касплю и затем в З. Двину. Указанный Голубовским путь, по моему, в деталях не верен, но местность эта пока еще не обследована.

С юго-восточной стороны близ Купринского озера в 1923 г. на пахоте найдено несколько кремневых наконечников стрел и темного камня полированный топор со сверлиной. С сев.-вост. стороны недалеко от озера есть городище, еще не обследованное.

<sup>2)</sup> Карта могильника и его района, в масштабе 200 с. в дюйме, уже наполовину выполнена.

также курганы всего Гнездовского могильника (исключая 71 кургана, находящегося в районе) которых оказалось 3862, в числе коих имеется несколько четырехугольных <sup>1)</sup>). Курганов здесь было гораздо больше, но их много уничтожено, как мы это увидим ниже, половодьем Днепра, прокладкой железнодорожного полотна, известковыми заводами, грабительскими раскопками, сноской под постройки и использованием для других хозяйственных целей. Таким образом, можно считать, что курганов погибло минимум около  $\frac{1}{5}$  всего числа.

Раскопки курганов Гнездовского могильника производились многими исследователями. Кусцинским в 1874 г. раскопано 28 курганов <sup>2)</sup>, Соколовым в 1881 г.—135, <sup>3)</sup> Уваровым и Сизовым в 1883 г. <sup>4)</sup> и одним Сизовым в 1885, 1894 и 1896 гг. <sup>5)</sup>—всего свыше 200 курганов, Сергеевым в 1898, 1899, 1900 и 1901 гг.—96 <sup>6)</sup>, Бугославским и Писаревым—15 <sup>7)</sup>, Сизовым в 1901 г.—до 27 курганов <sup>8)</sup>, Бирюковым, жившим в разные годы на даче в Гнездове, раскопано несколько курганов, а также в 1905 г. Абрамовым <sup>9)</sup>, Клетновой в 1914 г.—10 <sup>10)</sup> и в 1922 г.—6 курганов <sup>11)</sup>),—а всего раскопано свыше 500 курганов, что составляет около  $\frac{1}{7}$  всего могильника. Следует заметить, что раскопанные на выбор курганы составляют, пожалуй, лучшую часть Гнездовского могильника. Все раскопанные курганы, за исключением 1—3 с ингумацией и пустых, оказались с трупосожжением.

## Д. ГНЕЗДОВО.

### а) Курганы <sup>12)</sup>.

Деревня Гнездово, на правой стороне р. Свинки, находилась ранее ближе к Днепру, но при прокладке Орловско-Витебской ж. д., она перенесена севернее и занимает в настоящее время весь правый берег Свинки до шоссе и частью за ним. К западу от самой деревни поднимается

<sup>1)</sup> Подсчет производился мною совместно с В. В. Дмитриевым, В. Р. Тарасенко, К. А. Дергачевым и П. П. Лявданской посредством нумерованных цветных флажков.

<sup>2)</sup> Кусцинский. Отчет о раскопках в Смоленской губ. 1874 г. Древности, т IX, вып. 2, стр. 64—70. Указатель Исторического Музея стр. 89—91.

<sup>3)</sup> Древности, т IX, вып. 2, стр. 64. Указатель Исторического Музея, стр. 97.

<sup>4)</sup> Древности, т X, стр. 18—49. Каталог собрания древностей А. С. Уварова, отд. IV—VI, стр. 64.

<sup>5)</sup> Древности, т XI в 2, стр. 61. Указатель Исторического Музея, стр. 91. В архиве Археологической Комиссии, дело 1894 г. № 55, 1893 г. № 17 и 1896 г. № 69. Отчет И. Археолог. Комиссии 1896 г., стр. 92. Отчет И. Археолог. Комиссии 1898 г., стр. 59.

<sup>6)</sup> А. А. Спицын. Гнездовские курганы в раскопках С. И. Сергеева. С. П. Б. 1905 г. стр. 6—70. Отчет И. Археолог. Комиссии за 1899 г., стр. 98—99.

<sup>7)</sup> В. И. Сизов. Курганы Смоленской губернии, Вып. I. Гнездовский могильник близ Смоленска. С. П. Б. 1902 г., стр. 79. Г. Бугославский. О результатах изысканий Гнездовского могильника. Смоленская Старина. Вып. I, ч. I, стр. 3—16.

<sup>8)</sup> Там же, стр. 79.—Отчет И. Археолог. Комиссии 1901 г., стр. 110.

<sup>9)</sup> Там же, стр. 76. И. С. Абрамов. Отчет о раскопках, произведенных в 1905 г. в Смоленской губернии, 27 стр.

<sup>10)</sup> Е. Н. Клетнова. Раскопки Гнездова левобережного. Смоленская Старина, вып. III, ч. 2. Изд. Смол. Ученой Архив. Комиссии 1916 г., стр. 33—41.

<sup>11)</sup> Е. Н. Клетнова. Раскопки в Гнездове. Смоленская Новь. № 3—4, 1923 г., стр. 52—56.

<sup>12)</sup> Старожилы д. Гнездова курганы называют „кошцами“.



холм, по которому, начиная от шоссе, идут к ЮЗ. курганы, спускаясь в Днепровскую долину. Эта, когда то цельная группа курганов, в юго-западной своей части перерезана ж. д., разделяющей ее теперь на две неравные группы. *Карта. Табл. XXXII—XXXIII.*

В северо-восточной бóльшей половине ее, т. е. между ж. д. и шоссе, насчитывается 806 курганов, занимающих площадь до 10 десятин. Их здесь было гораздо больше, но при добывании известковым заводом на юго-западном склоне холма извести, их много уничтожено. Разрушено здесь также много курганов и выемкой земли для насыпи ж. д. полотна, для чего непосредственно к холму была проведена ж. д. ветка. Разрушенная площадь занимает до 4-х десятин, на которой могло быть минимум 300 курганов. В северо-восточной части группы, близ шоссе, на свободной от курганов вершине холма имеется современное кладбище, а рядом с ним (к востоку и юго-востоку) довольно значительные выемки земли, также образовавшиеся от добывания извести другим заводом. Курганов здесь однако уничтожено сравнительно меньше чем в юго-западной части. Несколько десятков курганов снесено жителями д. Гнездово под постройки и уничтожено распашкой; роют в них также ямы и для картофеля. Таким образом по самым скромным подсчетам здесь уничтожено не менее 400 курганов. Курганы здесь расположены довольно густо, за исключением северо-западной окраины, где они становятся реже и размерами меньше. Форма всех курганов (за исключением некоторых) круглая, с куполообразной вершиной.

Сыпаны они из окружающей земли—песка с галькой, отчего вокруг их имеются значительные ровики и выемки. У большинства сохранившихся курганов видны с З., ЮЗ. и СЗ. перемычки, т. е. в этих местах ровик прерывается, образуя узкий перешеек, который у некоторых курганов увеличился еще и осыпавшейся с кургана (вероятно, от всходов на него) земли.

В южной части могильника, на самой вершине холма, вместе с меньшими, имеется большой курган с часовней на куполообразной вершине. С южной стороны у подошвы его и на вершине имеется несколько современных могил. Курган с часовней особенно выделяется издали и кажется больше всех, но при измерении оказалось, что он имеет до 3 саж. высоты и 48 саж. в окружности, т. е. до 16 саж. в диаметре, тогда как курган, находящийся в 150 шагах к СЗ. от него и стоящий чуть ниже за вершиной холма, до раскопок В. И. Сизова имел свыше 9 метров высоты (выше 4 саж.) и 103 метра в окружности (до 17 саж. в диаметре<sup>1</sup>). Вокруг последнего имеется широкая выемка земли. По описанию Сизова на него был всход (перемычка) с южной стороны. У кургана с часовней также имеются вокруг широкие, не похожие на ровик, выемки земли, а с ЮЗ и З.—два возвышения, в виде всходов, хотя есть всход и с восточной стороны, но он, повидимому, образовался недавно от хождения на курган

<sup>1</sup>) В. И. Сизов. Гнездовский Могильник, стр. 8.—Курган этот очень богат инвентарем; найд. шлем, щит (умвон), меч, копье и мн. др. предметов.

к часовне. Особый интерес представляют имеющиеся здесь два плоских кургана, расположенные один в 200 шагах, а другой чуть дальше к западу от кургана с часовней. Первый находится на самом краю карьера, которым и разрушена его южная часть. До раскопок его С. И. Сергеевым, он имел в диаметре 18 саж., диаметр площадки 15 саж., высота 4 арш. <sup>1)</sup> По дополнительным измерениям ширина рва, идущего вокруг него,  $3\frac{1}{2}$  саж. глубина свыше 1 саж., ширина перемычки с юго-западной стороны до 2 с лишним саженьей. Второй плоский курган, с небольшой воронкой на площадке, находится также вблизи карьера. Диаметр его 16 саж., диаметр площадки 12 саж., высота до 2 саж. Вокруг кургана, за исключением южной стороны, имеется ров шириной до 25 фут., при 1 саж. глубины; с С. и С. В. бока его очень круты, с южной же стороны, где ров сходит на нет, бок его более отлогий и служил, вероятно, всходом на курган. Кроме этих курганов, здесь было еще несколько плоских курганов, раскопанных С. И. Сергеевым <sup>2)</sup> и В. И. Сизовым <sup>3)</sup> Все раскопанные здесь курганы Кусцинским <sup>4)</sup>, Сизовым, Сергеевым <sup>5)</sup>, Соколовым и Бугославским <sup>6)</sup>, оказались с трупосожжением; из них очень богатыми инвентарем оказались плоские курганы и не только в этой группе, но и в остальных местах Гнездовского могильника.

Вторая, юго-западная меньшая группа курганов, находится на луговой низине около самой ж. д. со стороны Днепра и разделена узкой болотиной на восточную и западную части. Всего их здесь на площади до  $3\frac{1}{2}$  десятин, насчитывается 295. Юго-восточная часть крайних курганов, примыкающих почти к самому Днепру, сильно размыва полководьем и чуть заметна на поверхности, а некоторые, вероятно, уже и давно совершенно уничтожены. Многие курганы, как лежавшие на пути прокладки ж. д. полотна, так и находящиеся по обоим сторонам его, также уничтожены. Форма этих курганов ничем не отличается от большинства вышеописанных курганов. Они также круглые с куполообразной вершиной и имеют вокруг ровик и перемычки с Ю.-З., З. и С.-З. сторон. Курганы сыпаны из окружающей земли—светлого наносного песка и имеют средний размер, т. е. не выше  $1\frac{1}{2}$  саж. Покрывают они густым кустарником ольхи и сравнительно хорошо сохранились, за исключением восточных крайних курганов, которые используются, живущими здесь гражданами, под погреба для картофеля, сносятся под постройки и распахиваются. Теперь перейдем к описанию курганов, находящихся на левой стороне р. Свинки.

<sup>1)</sup> А. А. Спицын. Гнездовские курганы в раскопках В. И. Сергеева, стр. 46.— По словам гр. Васильева, дер. Гнездова, как будто в этом кургане, в осыпавшейся со стороны карьера земле найдены две бронзовых фибулы (типа, Сизов, рис. 28), четырехугольная бронзовая пряжка  $7,5 \times 10,5$  см. и наконечник стрелы (типа, Сизов, табл. IX, 13).

<sup>2)</sup> Там же, стр. 44—48.

<sup>3)</sup> В. И. Сизов. у с. стр. 11.

<sup>4)</sup> Кусцинским раскопано в этой группе 14 курганов, дневник раскопок его напечатан в Трудах Московск. Археолог. Общества т. IX, вып. 1-й, 1881 г.

<sup>5)</sup> А. А. Спицын, у с. стр. 34—41, 43—49 и 52. Сергеевым всего раскопано в этой группе 76 курганов

<sup>6)</sup> Бугославский у с. стр. 3

глубине не установлено) глиняный сосуд с круглым, сфероидальным дном, Табл. XXXIX, 19. Были ли найдены кости или какие либо предметы — не известно. Через учеников деревни об этом стало известно учителю Спас-Деминской школы II ступени Н. Я. Шалдыкину, которым сосуд и был взят для хранения в школу. О находке было мне сообщено студентом смоленского Гос. Университета К. Я. Шалдыкиным (братом учителя) и по моей просьбе Н. Я. Шалдыкин любезно привез сосуд для Смоленского Государственного музея искусства и древностей.

С одной стороны край сосуда обломан; высота его 14,5 см., диаметр отверстия 14 см., толщина стенок 0,5 см. Глина сосуда темно-серая, но где сильнее обожжена, имеет светло-желтый цвет. В глине имеется примесь небольшого количества песка с крупными изредка зернами кварца и др. пород. Сосуд сделан без гончарного круга и стенки его с внутренней и наружной сторон сглаживались чем то шероховатым, оставляя по себе довольно глубокие линии, что видно и на фотографии. Вертикальный бережок сделан толще на  $\frac{1}{3}$  стенок и плохо обработан, не ровен.

Орнамент сосуда состоит из отпечатков веревочки, две линии которой идут: одна близ бережка вокруг, а другая параллельно ей ниже; между ними расположены наискось отпечатки той же веревочки. Еще ниже вокруг сосуда в два ряда идут узкие вдавления, нанесенные твердым чеканом, рабочий конец которого был обломан. Поверх бережка имеются также отпечатки веревочки, небрежно нанесенные то поперек края, то наискось.

Данный сосуд несомненно следует отнести к Фатьяновской культуре бронзовой эпохи, названной по богатому предметами и круглодонными сосудами могильнику, открытому в 1873 г. близ д. Фатьяновой, Ярославского у. <sup>1)</sup>.

1-е Примечание к стр. 4. Обследованный мною древний путь из Днепра в Э. Двину идет по следующим рр.: из Днепра в Катынь, из нее в Купринское озеро, из озера вверх по р. Песочной, из нее волоком до р. Лелеквы, по ней в р. Выдру (Удру), откуда в Касплю и затем в Э. Двину. Можно было легко пробраться в Э. Двину и в следующем порядке: Купринское озеро, р. Взгорня из нее волоком до р. Выдры близ современной деревни Синяки. На этом пути пока обнаружены следующие орхеологические памятники:

1. 16 круглых, небольших курганов на р. Катыни, к СЗ. от ст. Катыни и 4—к СВ <sup>2)</sup>.

<sup>1)</sup> Уваров, Каменный век, т. I, 396—419; т. 2, табл. 26—30. Каталог собрания древностей А. С. Уварова. М. 1887 г., стр. 17—19. А. А. Спицын, Медный век в верхнем Поволожье. Записки русской и славянской Археологии Русс. Археол. Об-ва, т. V, в 1, СПб. 1903 г., стр. 77—93 (табл. 23—25). В. А. Городцов. Культура бронзовой эпохи в средней России. Отчет Росс. Исторического музея в Москве за 1914 г. М. 1916 г., стр. 121—224.

<sup>2)</sup> 4/VII с. г. мною при участии А. П. Павловича, на левом луговом берегу р. Катыни, по обеим сторонам Белорусской ж. д., открыты следы неолитической стоянки.

2. Селище близ д. Ладыжицы к СВ. от Купринского озера. Черепки имеют следы гончарного круга; на некоторых имеется орнамент в виде насечки. Селище еще не обследовано; оно, повидимому, является местом древних Ладейниц, о которых упоминает Голубовский в „Истории Смоленской Земли“, стр. 59. Здесь, на лугу, имеется один маленький кругл. курган.

3. Обследовано овальное городище близ д. Ерши-Ладыжицы, находящегося к СВ. от Купринского озера. На нем кладбище; размер его  $29 \times 40$  метр., высота до 7 м., вогнутость до 2 метров. У подошвы имеется широкий вал. Городище расположено на возвышенном месте и не имеет почти совсем естественной защиты. С него открывается широкий вид: видно хорошо озеро и г. Смоленск, отстоящий в 18 верстах от городища. Имеется культурный слой до 70 см., в котором найдены черепки без следов гончарного круга. Они тождественны с черепками большинства городищ Гнездовского райсна (Н. Батекинского, Демидовского, Полежанковского и др.). О нем существует легенда, что шесть братьев-богатырей перебрасывались топорами и лопатами со своими же шестью братьями-богатырями Н. Батекинского городища.

4. До 16 курганов (2 больших, до 8 сж. в диаметре, при 1 сж. высоты, использованы под кладбище) на возвышенном берегу Купринского озера, в  $\frac{1}{3}$  в. к З. и ЮЗ. от д. Куприно. Некоторые курганы как бы удлинены с Ю. на С. В одном кургане, при сноске его гражд. д. Куприно для засыпки колодца, найд. черный глиняный горшок с мелкими костями и угольками. Кроме того, найд. в кургане шпора, обломок как бы меча и др. вещи.

5. В 1 в. к СЗ. от д. Куприно, на лугу (на р. Взгорня, приток озера), на островке имеется маленькое, овальной формы, городище размером  $14 \times 19$  метров, высота до 2 метр., вогнутость до 50 см.; вокруг небольшой вал, чуть ниже площадки. В нем культ. слоя не найдено, а равно и черепков. Не сохранилось о нем и преданий.

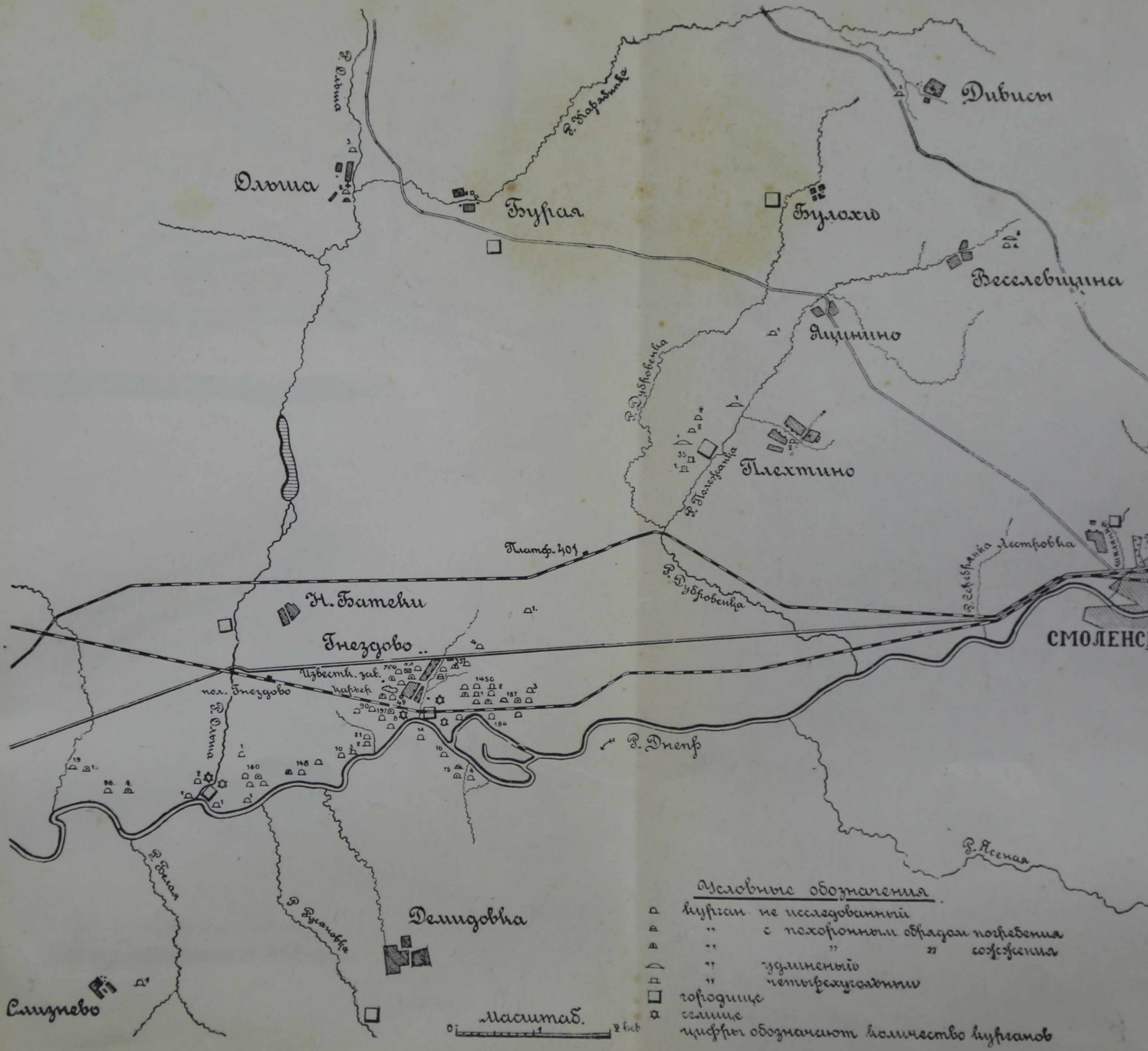
6. Обследовано городище близ д. Ермаки, на речке Взгорня (приток Купринского озера). Размеры его  $26 \times 35$  метр., высота до  $2\frac{1}{2}$  метр., выгнутость до 80 см. Форма его-неправильный четырехугольник. Все изрыто ямами под картофель. Культ. слоя не заметно; найден один черепок, хорошей работы. Жители д. Ершей его называют „Громадой“, а ближайшие деревни—„Городцом“.

2-е Примечание к стр. 15. Когда была уже напечатана работа, мною были найдены в кротовинях северного ската Гнездовского городища, на р. Свинке, черепки без следов гончарного круга, причем на некоторых из них имеется волнистый орнамент.

А. Л.

Центр стоянки, повидимому, уничтожен железной дорогой. Собрано много черепков посуды, покрытые сплошь веревочным и др. орнаментом, осколков кремня, несколько кремневых скребков и наконечников стрел. Обследования продолжаются.

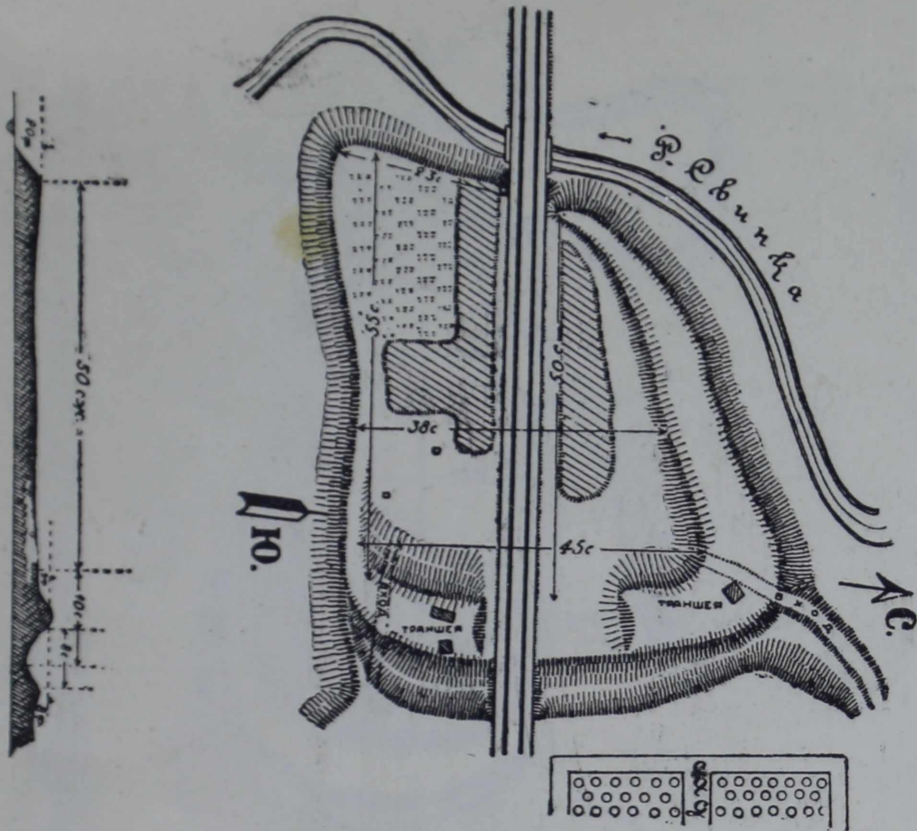
К Ю. от Белорусск. ж. д., по правому луговому берегу р. Катюны разбросано 23 круглых кургана и один длинный (с ЮЗ. на СВ.  $16 \times 8,60$  метр. при 80 см. высоты).



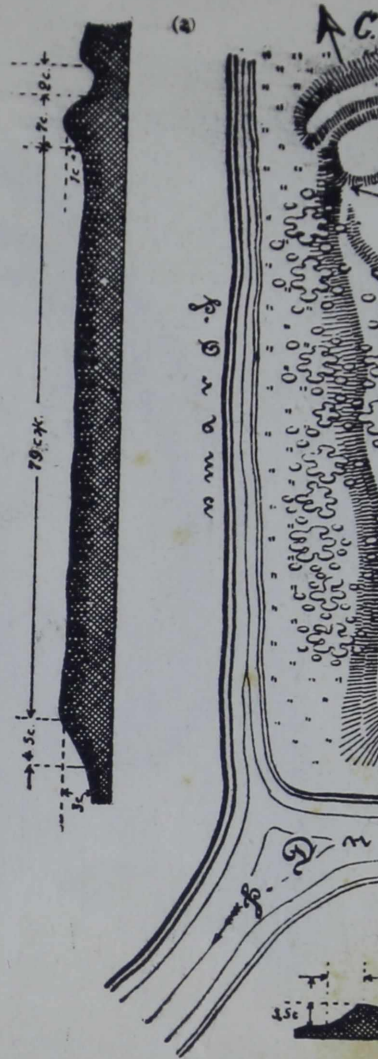
Условные обозначения

- △ курган не исследованный
- ▲ " с похоронными обрядами погребения
- △ " " " " сооружения
- △ " удлиненный
- △ " четырехугольный
- городище
- ☆ селище
- цифры обозначают количество курганов

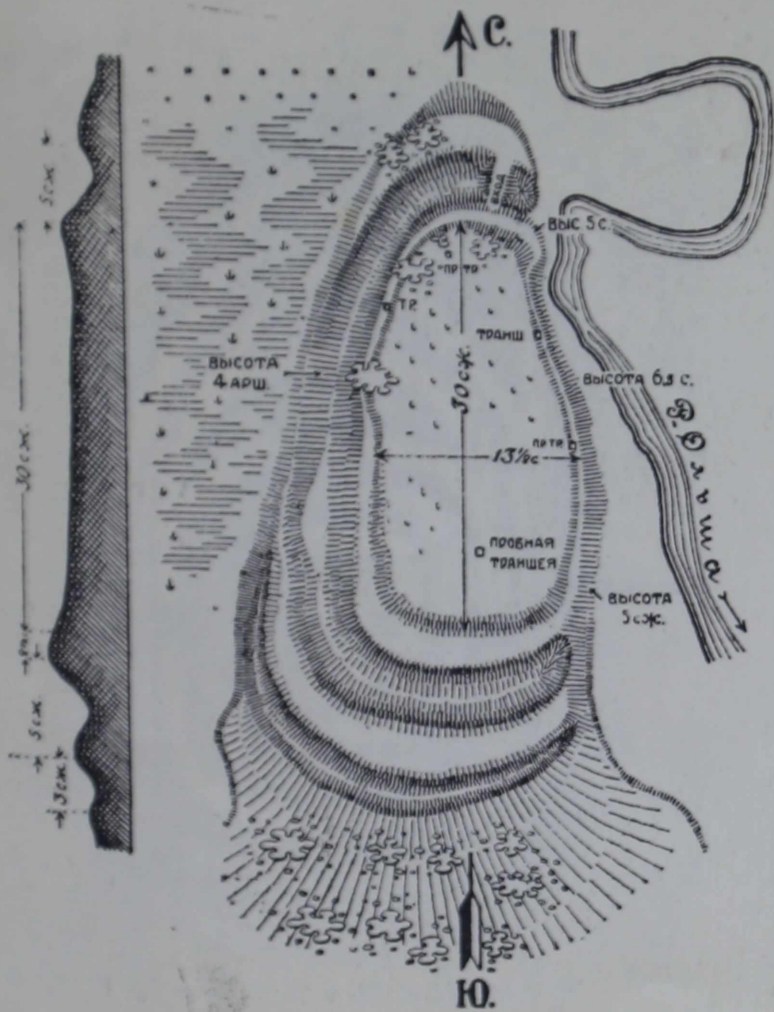
Карта Гнездовского курганного могильника и его района.  
 La carte du cimetière de Gnezdovo près de Smolensk et ses environs.




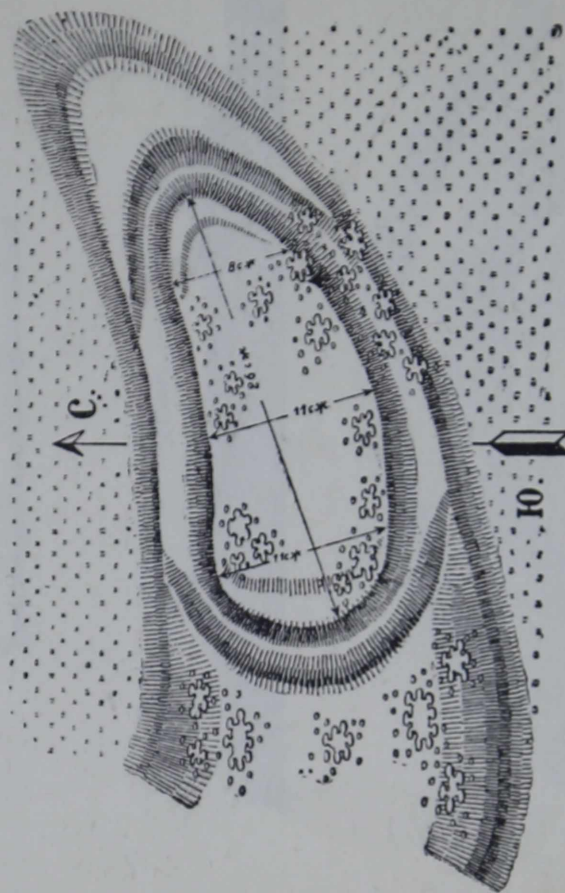
Городище около дер. Гнездово.  
Gorodichtche près du village Gnezdovo.



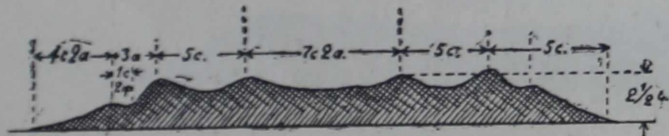
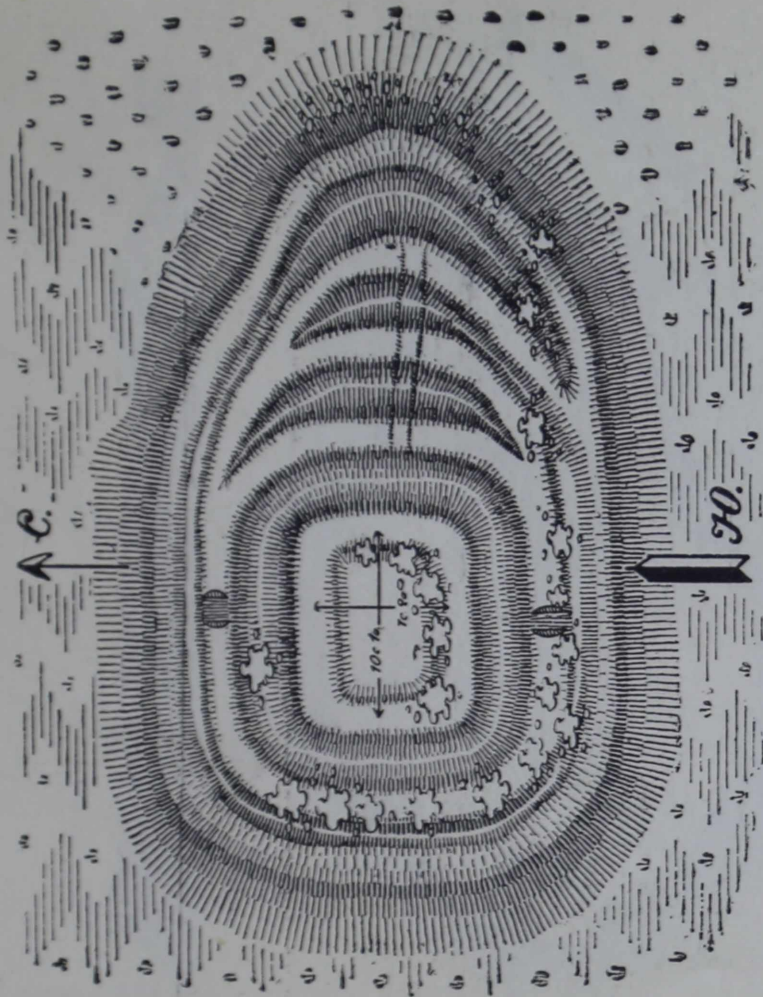
Городище при впад.  
Gorodichtche près de l'embou.



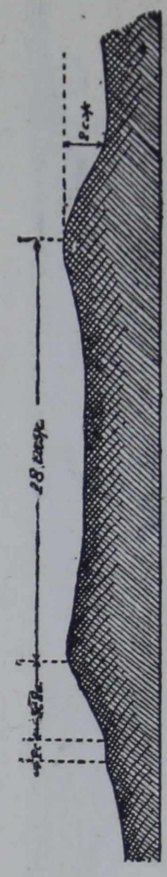
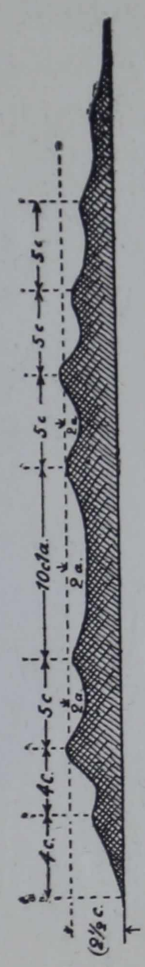
Городище около дер. Новые Батеки.  
Gorodichtche près du village de Nov. Bateky.



Городище около дер.  
Gorodichtche près du village

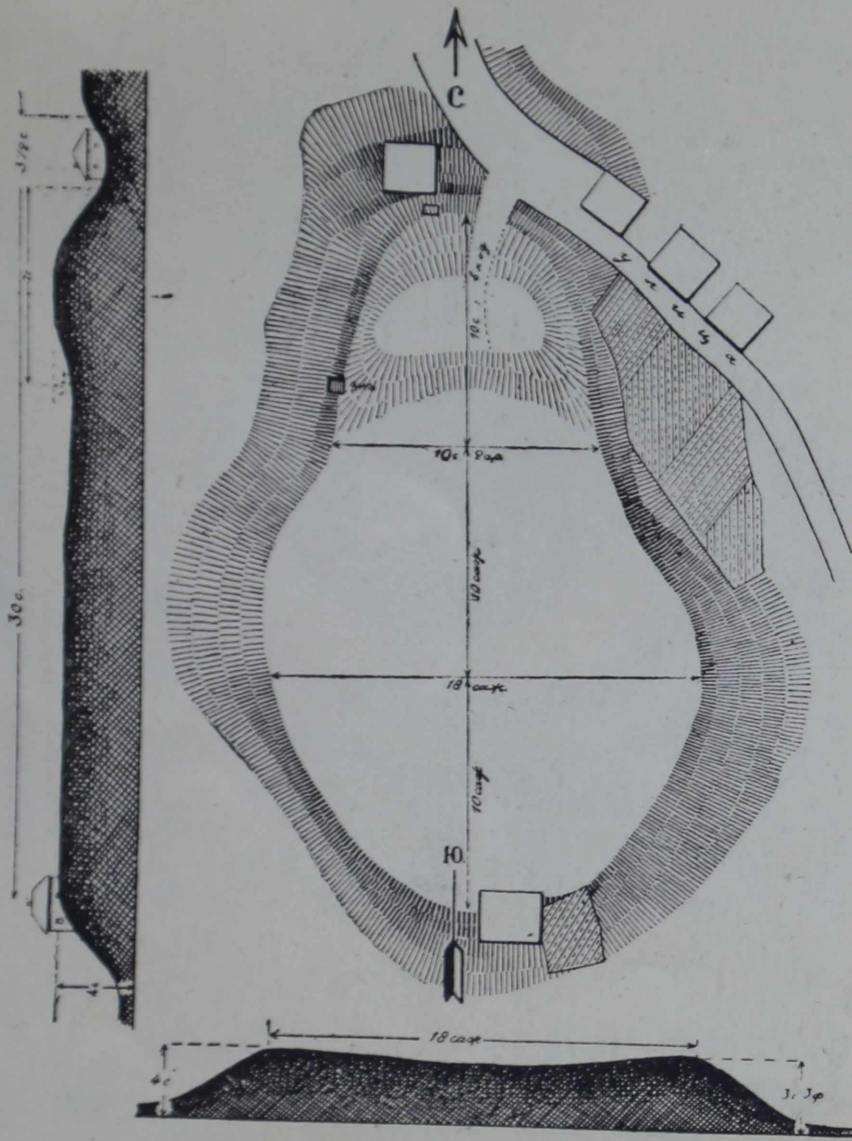


Городище около дер. Булохи.  
Gorodichtche près du village de Boulouha.

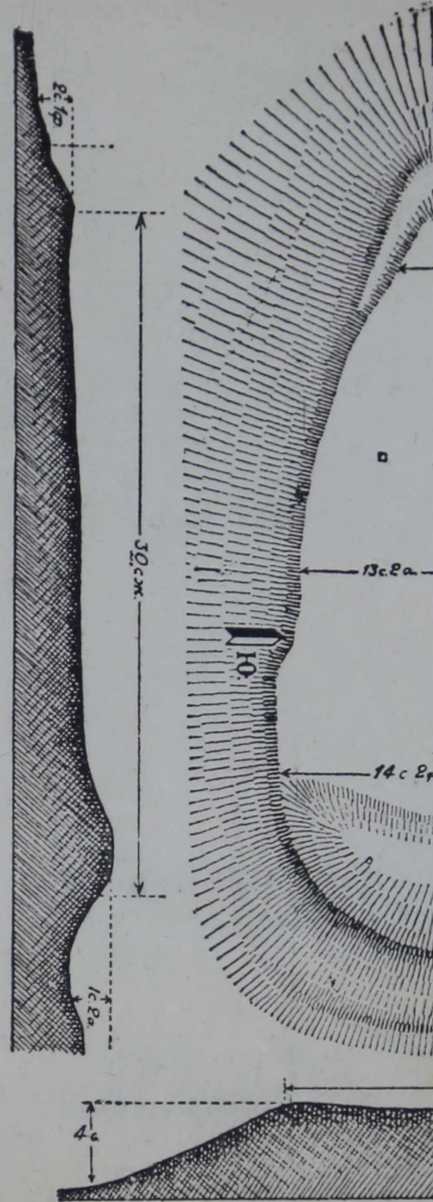


Городище на берегу  
Gorodichtche au bord d

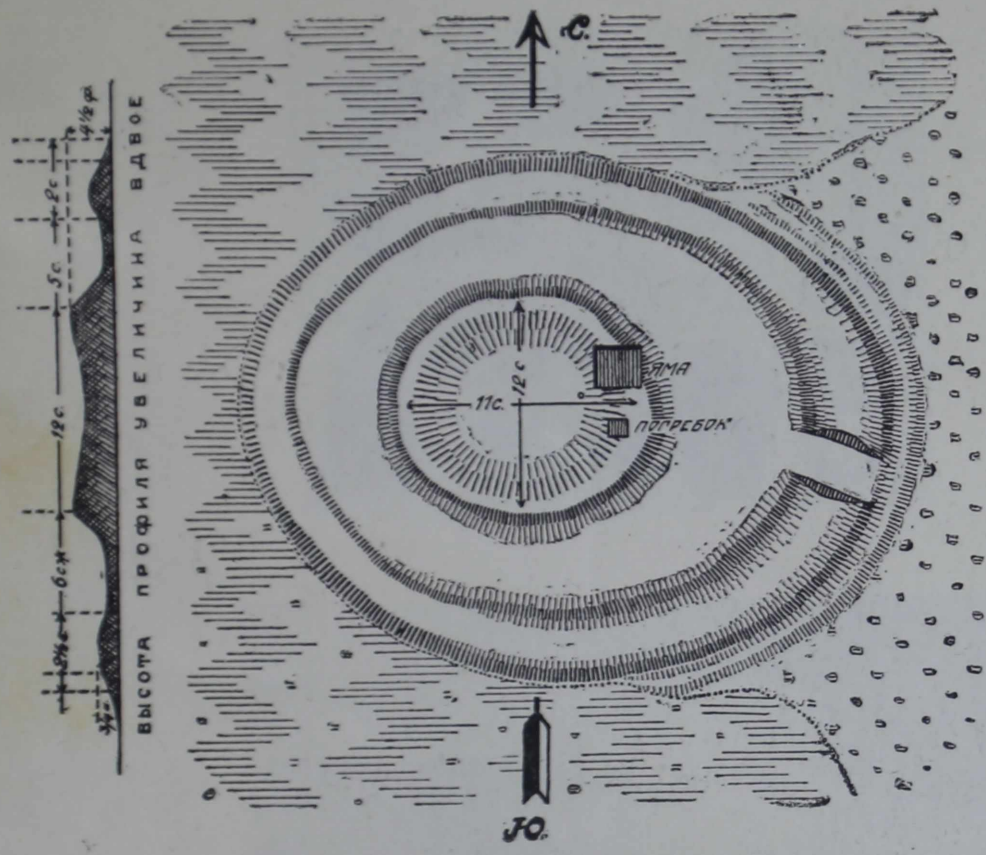




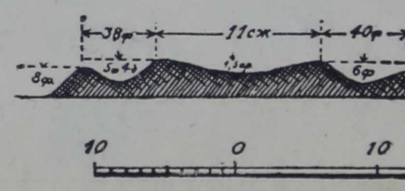
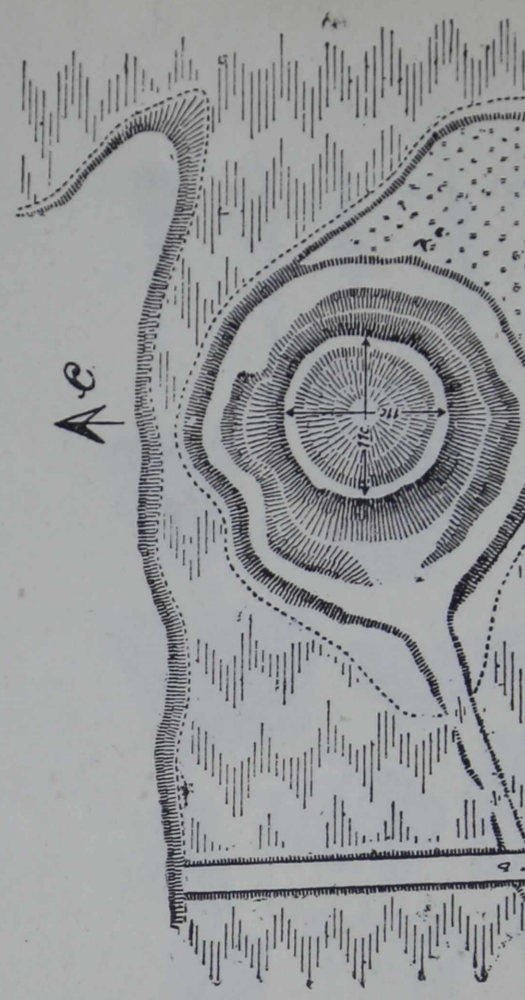
Городище на Лестровке, в Смоленске.  
 Gorodichtche de Lestrovka á Smolensk.



Городище около Лестровки, в Смоленске.  
 Gorodichtche près du v...



Городище около им. Красногорье.  
Gorodichtche près du bien de Krasnogorié.



Городище около  
Gorodichtche près du



Предметы из раскопок Гнездовского могильника и его окрестностей.  
Objets des fouilles á Gnesdovo et ses environs.

## О п е ч а т к и

Стр.	Строка.	Напечатано.	Следует.
5	1 снизу в примечании	„концами“	„копцами“
8	11 снизу	кургана	курганов
14	16 сверху	кладки	кладки
15	23 „ „	не покрывались	не покрывались
20	8 снизу в примечании	проводит	приводит
23	3 „ „	Так же	Там же
27	24 сверху	размывов	разливов
29	13 снизу в примечании	По определению	По определению
32	16 снизу	площадке	площадки
41	5 сверху	мысе	мысу
44	16 сверху	Свинки	Свинке
46	2 снизу в примечании	принадлежит	принадлежат
47	3 „ „	прочные раскопки	пробные раскопки
49	3 сверху	до 100 см. 1)	до 100 см.

---

Смоленск, Типография  
Дома Красной Армии.

Тираж 600 экз.

□ □ Смолгублит № 2982. □ □

---